ОПИСАНИЕ МЕСТОПОЛОЖЕНИЯ ГРАНИЦ

Публичный сервитут электросетевого комплекса ПС-35/10 кВ "Азовец" с прилегающей ВЛ

(наименование объекта, местоположение границ которого описано (далее - объект)

Сведения об объекте

№ п/п	Характеристики объекта	Описание характеристик
1	2	3
1	Местоположение объекта	Краснодарский край, Ейский район, ст.Должанская
2	Площадь объекта ± величина погрешности определения площади (**Р ± ΔР**)	1165775±378 кв.м
3	Иные характеристики объекта	Публичный сервитут в отношении земель и земельных участков в границах охранных зон линейного объекта электросетевого хозяйства регионального значения «Электросетевой комплекс ПС-35/10 кВ "Азовец" с прилегающей ВЛ» для объекта электросетевого хозяйства, необходимого для организации электроснабжения населения. Срок публичного сервитута составляет 49 лет. Публичный сервитут установлен в пользу ПАО «Россети Кубань».

Сведения о местоположении границ объекта

1. Система координат *МСК-23 (Зона1)*

2. Сведения о характерных точках границ объекта

Обозначение характерных точек границ	Координаты, м		Метод определения координат характерной точки	Средняя квадратическая погрешность положения характерной точки (M_t), м	Описание обозначения точки на местности (при наличии)
	X	Y			
1	2	3	4	5	6
1	650524,43	1289077,12	Метод спутниковых геодезических измерений (определений)	0,10	—
2	650302,97	1289080,03	Метод спутниковых геодезических измерений (определений)	0,10	—
3	650170,11	1289081,43	Метод спутниковых геодезических измерений (определений)	0,10	—
4	649682,28	1289087,64	Метод спутниковых геодезических измерений (определений)	0,10	—

1	2	3	4	5	6
5	649546,17	1289089,11	Метод спутниковых геодезических измерений (определений)	0,10	—
6	649424,75	1289090,84	Метод спутниковых геодезических измерений (определений)	0,10	—
7	649286,63	1289092,41	Метод спутниковых геодезических измерений (определений)	0,10	—
8	649027,55	1289095,86	Метод спутниковых геодезических измерений (определений)	0,10	—
9	648897,43	1289097,34	Метод спутниковых геодезических измерений (определений)	0,10	—
10	648506,74	1289102,26	Метод спутниковых геодезических измерений (определений)	0,10	—
11	648374,45	1289103,56	Метод спутниковых геодезических измерений (определений)	0,10	—
12	647984,84	1289108,28	Метод спутниковых геодезических измерений (определений)	0,10	—
13	647858,29	1289110,21	Метод спутниковых геодезических измерений (определений)	0,10	—
14	647729,57	1289111,50	Метод спутниковых геодезических измерений (определений)	0,10	—
15	647601,15	1289113,06	Метод спутниковых геодезических измерений (определений)	0,10	—

1	2	3	4	5	6
16	647472,33	1289115,04	Метод спутниковых геодезических измерений (определений)	0,10	—
17	647344,40	1289116,16	Метод спутниковых геодезических измерений (определений)	0,10	—
18	647216,49	1289118,16	Метод спутниковых геодезических измерений (определений)	0,10	—
19	646960,27	1289121,28	Метод спутниковых геодезических измерений (определений)	0,10	—
20	646829,58	1289122,19	Метод спутниковых геодезических измерений (определений)	0,10	—
21	646696,14	1289124,45	Метод спутниковых геодезических измерений (определений)	0,10	—
22	646318,79	1289129,33	Метод спутниковых геодезических измерений (определений)	0,10	—
23	646189,92	1289130,68	Метод спутниковых геодезических измерений (определений)	0,10	—
24	645932,95	1289134,00	Метод спутниковых геодезических измерений (определений)	0,10	—
25	645792,94	1289135,40	Метод спутниковых геодезических измерений (определений)	0,10	—
26	645683,51	1289137,09	Метод спутниковых геодезических измерений (определений)	0,10	—

1	2	3	4	5	6
27	645292,09	1289141,88	Метод спутниковых геодезических измерений (определений)	0,10	—
28	645163,76	1289143,13	Метод спутниковых геодезических измерений (определений)	0,10	—
29	644647,15	1289149,49	Метод спутниковых геодезических измерений (определений)	0,10	—
30	644388,31	1289153,08	Метод спутниковых геодезических измерений (определений)	0,10	—
31	644261,24	1289154,13	Метод спутниковых геодезических измерений (определений)	0,10	—
32	644002,26	1289158,00	Метод спутниковых геодезических измерений (определений)	0,10	—
33	643875,14	1289159,06	Метод спутниковых геодезических измерений (определений)	0,10	—
34	643617,16	1289162,75	Метод спутниковых геодезических измерений (определений)	0,10	—
35	643229,15	1289167,27	Метод спутниковых геодезических измерений (определений)	0,10	—
36	643102,31	1289169,11	Метод спутниковых геодезических измерений (определений)	0,10	—
37	642845,17	1289172,19	Метод спутниковых геодезических измерений (определений)	0,10	—

1	2	3	4	5	6
38	642597,84	1289175,35	Метод спутниковых геодезических измерений (определений)	0,10	—
39	642532,50	1289241,12	Метод спутниковых геодезических измерений (определений)	0,10	—
40	642533,77	1289343,33	Метод спутниковых геодезических измерений (определений)	0,10	—
41	642535,03	1289471,14	Метод спутниковых геодезических измерений (определений)	0,10	—
42	642536,04	1289600,56	Метод спутниковых геодезических измерений (определений)	0,10	—
43	642538,10	1289728,03	Метод спутниковых геодезических измерений (определений)	0,10	—
44	642541,09	1289983,60	Метод спутниковых геодезических измерений (определений)	0,10	—
45	642543,66	1290243,40	Метод спутниковых геодезических измерений (определений)	0,10	—
46	642544,89	1290354,03	Метод спутниковых геодезических измерений (определений)	0,10	—
47	642546,65	1290464,81	Метод спутниковых геодезических измерений (определений)	0,10	—
48	642547,35	1290577,76	Метод спутниковых геодезических измерений (определений)	0,10	—

1	2	3	4	5	6
49	642549,08	1290701,77	Метод спутниковых геодезических измерений (определений)	0,10	—
50	642550,25	1290812,17	Метод спутниковых геодезических измерений (определений)	0,10	—
51	642551,79	1290921,78	Метод спутниковых геодезических измерений (определений)	0,10	—
52	642552,50	1291013,55	Метод спутниковых геодезических измерений (определений)	0,10	—
53	642555,87	1291238,68	Метод спутниковых геодезических измерений (определений)	0,10	—
54	642557,18	1291348,58	Метод спутниковых геодезических измерений (определений)	0,10	—
55	642558,17	1291456,28	Метод спутниковых геодезических измерений (определений)	0,10	—
56	642560,89	1291705,57	Метод спутниковых геодезических измерений (определений)	0,10	—
57	642563,70	1291916,83	Метод спутниковых геодезических измерений (определений)	0,10	—
58	642568,98	1292372,62	Метод спутниковых геодезических измерений (определений)	0,10	—
59	642571,33	1292597,60	Метод спутниковых геодезических измерений (определений)	0,10	—

1	2	3	4	5	6
60	642573,00	1292708,59	Метод спутниковых геодезических измерений (определений)	0,10	—
61	642577,05	1293072,57	Метод спутниковых геодезических измерений (определений)	0,10	—
62	642578,58	1293201,38	Метод спутниковых геодезических измерений (определений)	0,10	—
63	642580,34	1293329,40	Метод спутниковых геодезических измерений (определений)	0,10	—
64	642583,02	1293565,48	Метод спутниковых геодезических измерений (определений)	0,10	—
65	642586,84	1293926,61	Метод спутниковых геодезических измерений (определений)	0,10	—
66	642591,47	1294311,07	Метод спутниковых геодезических измерений (определений)	0,10	—
67	642594,17	1294570,06	Метод спутниковых геодезических измерений (определений)	0,10	—
68	642598,74	1294946,19	Метод спутниковых геодезических измерений (определений)	0,10	—
69	642600,12	1295082,36	Метод спутниковых геодезических измерений (определений)	0,10	—
70	642603,07	1295341,31	Метод спутниковых геодезических измерений (определений)	0,10	—

1	2	3	4	5	6
71	642607,68	1295729,44	Метод спутниковых геодезических измерений (определений)	0,10	—
72	642610,57	1295985,85	Метод спутниковых геодезических измерений (определений)	0,10	—
73	642611,54	1296107,27	Метод спутниковых геодезических измерений (определений)	0,10	—
74	642613,00	1296234,27	Метод спутниковых геодезических измерений (определений)	0,10	—
75	642621,16	1297155,97	Метод спутниковых геодезических измерений (определений)	0,10	—
76	642622,07	1297285,10	Метод спутниковых геодезических измерений (определений)	0,10	—
77	642623,39	1297415,58	Метод спутниковых геодезических измерений (определений)	0,10	—
78	642625,54	1297674,39	Метод спутниковых геодезических измерений (определений)	0,10	—
79	642627,92	1297931,15	Метод спутниковых геодезических измерений (определений)	0,10	—
80	642628,77	1298062,67	Метод спутниковых геодезических измерений (определений)	0,10	—
81	642631,13	1298316,61	Метод спутниковых геодезических измерений (определений)	0,10	—

1	2	3	4	5	6
82	642632,00	1298439,53	Метод спутниковых геодезических измерений (определений)	0,10	—
83	642633,19	1298569,69	Метод спутниковых геодезических измерений (определений)	0,10	—
84	642635,19	1298833,39	Метод спутниковых геодезических измерений (определений)	0,10	—
85	642636,46	1298966,13	Метод спутниковых геодезических измерений (определений)	0,10	—
86	642638,40	1299216,60	Метод спутниковых геодезических измерений (определений)	0,10	—
87	642639,64	1299348,44	Метод спутниковых геодезических измерений (определений)	0,10	—
88	642642,88	1299730,97	Метод спутниковых геодезических измерений (определений)	0,10	—
89	642644,71	1299988,08	Метод спутниковых геодезических измерений (определений)	0,10	—
90	642646,30	1300129,26	Метод спутниковых геодезических измерений (определений)	0,10	—
91	642648,42	1300375,98	Метод спутниковых геодезических измерений (определений)	0,10	—
92	642649,32	1300505,02	Метод спутниковых геодезических измерений (определений)	0,10	—

1	2	3	4	5	6
93	642651,52	1300764,57	Метод спутниковых геодезических измерений (определений)	0,10	—
94	642652,02	1300897,31	Метод спутниковых геодезических измерений (определений)	0,10	—
95	642653,69	1301029,79	Метод спутниковых геодезических измерений (определений)	0,10	—
96	642657,01	1301384,11	Метод спутниковых геодезических измерений (определений)	0,10	—
97	642657,88	1301509,43	Метод спутниковых геодезических измерений (определений)	0,10	—
98	642662,36	1302008,75	Метод спутниковых геодезических измерений (определений)	0,10	—
99	642663,15	1302128,01	Метод спутниковых геодезических измерений (определений)	0,10	—
100	642664,04	1302225,65	Метод спутниковых геодезических измерений (определений)	0,10	—
101	642665,88	1302490,09	Метод спутниковых геодезических измерений (определений)	0,10	—
102	642667,02	1302614,70	Метод спутниковых геодезических измерений (определений)	0,10	—
103	642668,74	1302865,72	Метод спутниковых геодезических измерений (определений)	0,10	—

1	2	3	4	5	6
104	642671,07	1303119,10	Метод спутниковых геодезических измерений (определений)	0,10	—
105	642672,45	1303246,48	Метод спутниковых геодезических измерений (определений)	0,10	—
106	642673,51	1303382,35	Метод спутниковых геодезических измерений (определений)	0,10	—
107	642675,81	1303639,92	Метод спутниковых геодезических измерений (определений)	0,10	—
108	642677,67	1303768,71	Метод спутниковых геодезических измерений (определений)	0,10	—
109	642678,31	1303898,82	Метод спутниковых геодезических измерений (определений)	0,10	—
110	642679,67	1304028,12	Метод спутниковых геодезических измерений (определений)	0,10	—
111	642682,36	1304382,77	Метод спутниковых геодезических измерений (определений)	0,10	—
112	642686,26	1304817,57	Метод спутниковых геодезических измерений (определений)	0,10	—
113	642687,46	1304927,85	Метод спутниковых геодезических измерений (определений)	0,10	—
114	642688,31	1305053,72	Метод спутниковых геодезических измерений (определений)	0,10	—

1	2	3	4	5	6
115	642689,70	1305169,93	Метод спутниковых геодезических измерений (определений)	0,10	—
116	642762,31	1305257,73	Метод спутниковых геодезических измерений (определений)	0,10	—
117	643293,32	1305283,42	Метод спутниковых геодезических измерений (определений)	0,10	—
118	643673,43	1305301,98	Метод спутниковых геодезических измерений (определений)	0,10	—
119	644570,36	1305344,93	Метод спутниковых геодезических измерений (определений)	0,10	—
120	645339,06	1305382,40	Метод спутниковых геодезических измерений (определений)	0,10	—
121	645477,46	1305388,89	Метод спутниковых геодезических измерений (определений)	0,10	—
122	645589,01	1305394,45	Метод спутниковых геодезических измерений (определений)	0,10	—
123	645726,88	1305401,02	Метод спутниковых геодезических измерений (определений)	0,10	—
124	645855,02	1305407,44	Метод спутниковых геодезических измерений (определений)	0,10	—
125	646110,68	1305419,88	Метод спутниковых геодезических измерений (определений)	0,10	—

1	2	3	4	5	6
126	646251,52	1305426,31	Метод спутниковых геодезических измерений (определений)	0,10	—
127	646353,13	1305431,46	Метод спутниковых геодезических измерений (определений)	0,10	—
128	646470,81	1305437,20	Метод спутниковых геодезических измерений (определений)	0,10	—
129	646593,93	1305442,75	Метод спутниковых геодезических измерений (определений)	0,10	—
130	646599,53	1305798,42	Метод спутниковых геодезических измерений (определений)	0,10	—
131	646604,46	1306150,65	Метод спутниковых геодезических измерений (определений)	0,10	—
132	646684,63	1306184,00	Метод спутниковых геодезических измерений (определений)	0,10	—
133	646685,81	1306218,50	Метод спутниковых геодезических измерений (определений)	0,10	—
134	646645,83	1306219,87	Метод спутниковых геодезических измерений (определений)	0,10	—
135	646645,53	1306211,05	Метод спутниковых геодезических измерений (определений)	0,10	—
136	646564,84	1306177,49	Метод спутниковых геодезических измерений (определений)	0,10	—

1	2	3	4	5	6
137	646559,54	1305799,00	Метод спутниковых геодезических измерений (определений)	0,10	—
138	646554,55	1305481,01	Метод спутниковых геодезических измерений (определений)	0,10	—
139	646468,94	1305477,16	Метод спутниковых геодезических измерений (определений)	0,10	—
140	646351,14	1305471,41	Метод спутниковых геодезических измерений (определений)	0,10	—
141	646249,60	1305466,26	Метод спутниковых геодезических измерений (определений)	0,10	—
142	646108,79	1305459,84	Метод спутниковых геодезических измерений (определений)	0,10	—
143	645853,05	1305447,39	Метод спутниковых геодезических измерений (определений)	0,10	—
144	645724,93	1305440,97	Метод спутниковых геодезических измерений (определений)	0,10	—
145	645587,06	1305434,40	Метод спутниковых геодезических измерений (определений)	0,10	—
146	645475,53	1305428,84	Метод спутниковых геодезических измерений (определений)	0,10	—
147	645337,14	1305422,36	Метод спутниковых геодезических измерений (определений)	0,10	—

1	2	3	4	5	6
148	644568,43	1305384,88	Метод спутниковых геодезических измерений (определений)	0,10	—
149	643671,49	1305341,94	Метод спутниковых геодезических измерений (определений)	0,10	—
150	643291,37	1305323,38	Метод спутниковых геодезических измерений (определений)	0,10	—
151	642742,73	1305296,83	Метод спутниковых геодезических измерений (определений)	0,10	—
152	642649,87	1305184,54	Метод спутниковых геодезических измерений (определений)	0,10	—
153	642648,31	1305054,10	Метод спутниковых геодезических измерений (определений)	0,10	—
154	642647,46	1304928,20	Метод спутниковых геодезических измерений (определений)	0,10	—
155	642646,26	1304817,95	Метод спутниковых геодезических измерений (определений)	0,10	—
156	642642,36	1304383,11	Метод спутниковых геодезических измерений (определений)	0,10	—
157	642639,68	1304028,47	Метод спутниковых геодезических измерений (определений)	0,10	—
158	642638,31	1303899,13	Метод спутниковых геодезических измерений (определений)	0,10	—

1	2	3	4	5	6
159	642637,67	1303769,10	Метод спутниковых геодезических измерений (определений)	0,10	—
160	642635,81	1303640,38	Метод спутниковых геодезических измерений (определений)	0,10	—
161	642633,51	1303382,70	Метод спутниковых геодезических измерений (определений)	0,10	—
162	642632,46	1303246,85	Метод спутниковых геодезических измерений (определений)	0,10	—
163	642631,08	1303119,50	Метод спутниковых геодезических измерений (определений)	0,10	—
164	642628,74	1302866,05	Метод спутниковых геодезических измерений (определений)	0,10	—
165	642627,02	1302615,03	Метод спутниковых геодезических измерений (определений)	0,10	—
166	642625,88	1302490,41	Метод спутниковых геодезических измерений (определений)	0,10	—
167	642624,04	1302225,97	Метод спутниковых геодезических измерений (определений)	0,10	—
168	642623,15	1302128,32	Метод спутниковых геодезических измерений (определений)	0,10	—
169	642622,36	1302009,06	Метод спутниковых геодезических измерений (определений)	0,10	—

1	2	3	4	5	6
170	642617,88	1301509,76	Метод спутниковых геодезических измерений (определений)	0,10	—
171	642617,01	1301384,44	Метод спутниковых геодезических измерений (определений)	0,10	—
172	642613,69	1301030,23	Метод спутниковых геодезических измерений (определений)	0,10	—
173	642612,02	1300897,63	Метод спутниковых геодезических измерений (определений)	0,10	—
174	642611,53	1300764,81	Метод спутниковых геодезических измерений (определений)	0,10	—
175	642609,32	1300505,34	Метод спутниковых геодезических измерений (определений)	0,10	—
176	642608,43	1300376,30	Метод спутниковых геодезических измерений (определений)	0,10	—
177	642606,30	1300129,65	Метод спутниковых геодезических измерений (определений)	0,10	—
178	642604,72	1299988,44	Метод спутниковых геодезических измерений (определений)	0,10	—
179	642602,88	1299731,27	Метод спутниковых геодезических измерений (определений)	0,10	—
180	642599,64	1299348,77	Метод спутниковых геодезических измерений (определений)	0,10	—

1	2	3	4	5	6
181	642598,40	1299216,95	Метод спутниковых геодезических измерений (определений)	0,10	—
182	642596,46	1298966,46	Метод спутниковых геодезических измерений (определений)	0,10	—
183	642595,19	1298833,75	Метод спутниковых геодезических измерений (определений)	0,10	—
184	642593,19	1298570,01	Метод спутниковых геодезических измерений (определений)	0,10	—
185	642592,00	1298439,85	Метод спутниковых геодезических измерений (определений)	0,10	—
186	642591,13	1298316,93	Метод спутниковых геодезических измерений (определений)	0,10	—
187	642588,77	1298062,99	Метод спутниковых геодезических измерений (определений)	0,10	—
188	642587,92	1297931,46	Метод спутниковых геодезических измерений (определений)	0,10	—
189	642585,54	1297674,76	Метод спутниковых геодезических измерений (определений)	0,10	—
190	642583,39	1297415,94	Метод спутниковых геодезических измерений (определений)	0,10	—
191	642582,07	1297285,44	Метод спутниковых геодезических измерений (определений)	0,10	—

1	2	3	4	5	6
192	642581,16	1297156,30	Метод спутниковых геодезических измерений (определений)	0,10	—
193	642573,01	1296234,66	Метод спутниковых геодезических измерений (определений)	0,10	—
194	642571,54	1296107,66	Метод спутниковых геодезических измерений (определений)	0,10	—
195	642570,57	1295986,23	Метод спутниковых геодезических измерений (определений)	0,10	—
196	642567,68	1295729,89	Метод спутниковых геодезических измерений (определений)	0,10	—
197	642563,07	1295341,77	Метод спутниковых геодезических измерений (определений)	0,10	—
198	642560,12	1295082,80	Метод спутниковых геодезических измерений (определений)	0,10	—
199	642558,74	1294946,65	Метод спутниковых геодезических измерений (определений)	0,10	—
200	642554,17	1294570,51	Метод спутниковых геодезических измерений (определений)	0,10	—
201	642551,47	1294311,54	Метод спутниковых геодезических измерений (определений)	0,10	—
202	642546,84	1293927,04	Метод спутниковых геодезических измерений (определений)	0,10	—

1	2	3	4	5	6
203	642543,02	1293565,92	Метод спутниковых геодезических измерений (определений)	0,10	—
204	642540,34	1293329,90	Метод спутниковых геодезических измерений (определений)	0,10	—
205	642538,58	1293201,89	Метод спутниковых геодезических измерений (определений)	0,10	—
206	642537,05	1293073,05	Метод спутниковых геодезических измерений (определений)	0,10	—
207	642533,00	1292709,11	Метод спутниковых геодезических измерений (определений)	0,10	—
208	642531,33	1292598,11	Метод спутниковых геодезических измерений (определений)	0,10	—
209	642528,98	1292373,04	Метод спутниковых геодезических измерений (определений)	0,10	—
210	642523,70	1291917,31	Метод спутниковых геодезических измерений (определений)	0,10	—
211	642520,90	1291706,06	Метод спутниковых геодезических измерений (определений)	0,10	—
212	642518,17	1291456,69	Метод спутниковых геодезических измерений (определений)	0,10	—
213	642517,18	1291349,00	Метод спутниковых геодезических измерений (определений)	0,10	—

1	2	3	4	5	6
214	642515,87	1291239,21	Метод спутниковых геодезических измерений (определений)	0,10	—
215	642512,50	1291014,00	Метод спутниковых геодезических измерений (определений)	0,10	—
216	642511,80	1290922,22	Метод спутниковых геодезических измерений (определений)	0,10	—
217	642510,25	1290812,67	Метод спутниковых геодезических измерений (определений)	0,10	—
218	642509,08	1290702,27	Метод спутниковых геодезических измерений (определений)	0,10	—
219	642507,35	1290578,16	Метод спутниковых геодезических измерений (определений)	0,10	—
220	642506,66	1290465,25	Метод спутниковых геодезических измерений (определений)	0,10	—
221	642504,90	1290354,57	Метод спутниковых геодезических измерений (определений)	0,10	—
222	642503,67	1290243,81	Метод спутниковых геодезических измерений (определений)	0,10	—
223	642501,09	1289984,04	Метод спутниковых геодезических измерений (определений)	0,10	—
224	642498,10	1289728,58	Метод спутниковых геодезических измерений (определений)	0,10	—

1	2	3	4	5	6
225	642496,05	1289601,04	Метод спутниковых геодезических измерений (определений)	0,10	—
226	642495,03	1289471,49	Метод спутниковых геодезических измерений (определений)	0,10	—
227	642493,77	1289343,77	Метод спутниковых геодезических измерений (определений)	0,10	—
228	642492,29	1289224,83	Метод спутниковых геодезических измерений (определений)	0,10	—
229	642580,98	1289135,57	Метод спутниковых геодезических измерений (определений)	0,10	—
230	642844,66	1289132,19	Метод спутниковых геодезических измерений (определений)	0,10	—
231	643101,78	1289129,11	Метод спутниковых геодезических измерений (определений)	0,10	—
232	643228,63	1289127,28	Метод спутниковых геодезических измерений (определений)	0,10	—
233	643616,62	1289122,75	Метод спутниковых геодезических измерений (определений)	0,10	—
234	643874,70	1289119,06	Метод спутниковых геодезических измерений (определений)	0,10	—
235	644001,79	1289118,00	Метод спутниковых геодезических измерений (определений)	0,10	—

1	2	3	4	5	6
236	644260,78	1289114,13	Метод спутниковых геодезических измерений (определений)	0,10	—
237	644387,87	1289113,08	Метод спутниковых геодезических измерений (определений)	0,10	—
238	644646,63	1289109,49	Метод спутниковых геодезических измерений (определений)	0,10	—
239	645163,31	1289103,13	Метод спутниковых геодезических измерений (определений)	0,10	—
240	645291,64	1289101,88	Метод спутниковых геодезических измерений (определений)	0,10	—
241	645682,97	1289097,09	Метод спутниковых геодезических измерений (определений)	0,10	—
242	645792,43	1289095,41	Метод спутниковых геодезических измерений (определений)	0,10	—
243	645932,48	1289094,00	Метод спутниковых геодезических измерений (определений)	0,10	—
244	646189,46	1289090,69	Метод спутниковых геодезических измерений (определений)	0,10	—
245	646318,32	1289089,34	Метод спутниковых геодезических измерений (определений)	0,10	—
246	646695,53	1289084,45	Метод спутниковых геодезических измерений (определений)	0,10	—

1	2	3	4	5	6
247	646829,10	1289082,19	Метод спутниковых геодезических измерений (определений)	0,10	—
248	646959,88	1289081,28	Метод спутниковых геодезических измерений (определений)	0,10	—
249	647215,94	1289078,16	Метод спутниковых геодезических измерений (определений)	0,10	—
250	647343,92	1289076,16	Метод спутниковых геодезических измерений (определений)	0,10	—
251	647471,85	1289075,05	Метод спутниковых геодезических измерений (определений)	0,10	—
252	647600,60	1289073,07	Метод спутниковых геодезических измерений (определений)	0,10	—
253	647729,12	1289071,50	Метод спутниковых геодезических измерений (определений)	0,10	—
254	647857,78	1289070,22	Метод спутниковых геодезических измерений (определений)	0,10	—
255	647984,30	1289068,29	Метод спутниковых геодезических измерений (определений)	0,10	—
256	648374,02	1289063,56	Метод спутниковых геодезических измерений (определений)	0,10	—
257	648506,28	1289062,26	Метод спутниковых геодезических измерений (определений)	0,10	—

1	2	3	4	5	6
258	648896,95	1289057,34	Метод спутниковых геодезических измерений (определений)	0,10	—
259	649027,06	1289055,86	Метод спутниковых геодезических измерений (определений)	0,10	—
260	649286,13	1289052,41	Метод спутниковых геодезических измерений (определений)	0,10	—
261	649424,24	1289050,84	Метод спутниковых геодезических измерений (определений)	0,10	—
262	649545,67	1289049,12	Метод спутниковых геодезических измерений (определений)	0,10	—
263	649681,80	1289047,64	Метод спутниковых геодезических измерений (определений)	0,10	—
264	650169,64	1289041,43	Метод спутниковых геодезических измерений (определений)	0,10	—
265	650302,50	1289040,04	Метод спутниковых геодезических измерений (определений)	0,10	—
266	650482,58	1289037,68	Метод спутниковых геодезических измерений (определений)	0,10	—
267	650476,01	1288894,37	Метод спутниковых геодезических измерений (определений)	0,10	—
268	650469,29	1288736,79	Метод спутниковых геодезических измерений (определений)	0,10	—

1	2	3	4	5	6
269	650468,65	1288735,44	Метод спутниковых геодезических измерений (определений)	0,10	—
270	650459,84	1288735,48	Метод спутниковых геодезических измерений (определений)	0,10	—
271	650459,47	1288677,96	Метод спутниковых геодезических измерений (определений)	0,10	—
272	650519,14	1288677,55	Метод спутниковых геодезических измерений (определений)	0,10	—
273	650519,65	1288735,26	Метод спутниковых геодезических измерений (определений)	0,10	—
274	650509,26	1288735,29	Метод спутниковых геодезических измерений (определений)	0,10	—
275	650515,97	1288892,60	Метод спутниковых геодезических измерений (определений)	0,10	—
1	650524,43	1289077,12	Метод спутниковых геодезических измерений (определений)	0,10	—

3. Сведения о характерных точках части (частей) границы объекта

Обозначение характерных точек части границы	Координаты, м		Метод определения координат характерной точки	Средняя квадратическая погрешность положения характерной точки (M_t), м	Описание обозначения точки на местности (при наличии)
	X	Y			
1	2	3	4	5	6
Часть № —					
—	—	—	—	—	—

Сведения о местоположении измененных (уточненных) границ объекта

1. Система координат —

2. Сведения о характерных точках границ объекта

Обозначение характерных точек границ	Существующие координаты, м		Измененные (уточненные) координаты, м		Метод определения координат характерной точки	Средняя квадратическая погрешность положения характерной точки (M_t), м	Описание обозначения точки на местности (при наличии)
	X	Y	X	Y			
1	2	3	4	5	6	7	8
—	—	—	—	—	—	—	—

3. Сведения о характерных точках части (частей) границы объекта

Часть № —

Обозначение характерных точек границ	Существующие координаты, м		Измененные (уточненные) координаты, м		Метод определения координат характерной точки	Средняя квадратическая погрешность положения характерной точки (M_t), м	Описание обозначения точки на местности (при наличии)
	X	Y	X	Y			
1	2	3	4	5	6	7	8
—	—	—	—	—	—	—	—

План границ объекта

Основной лист

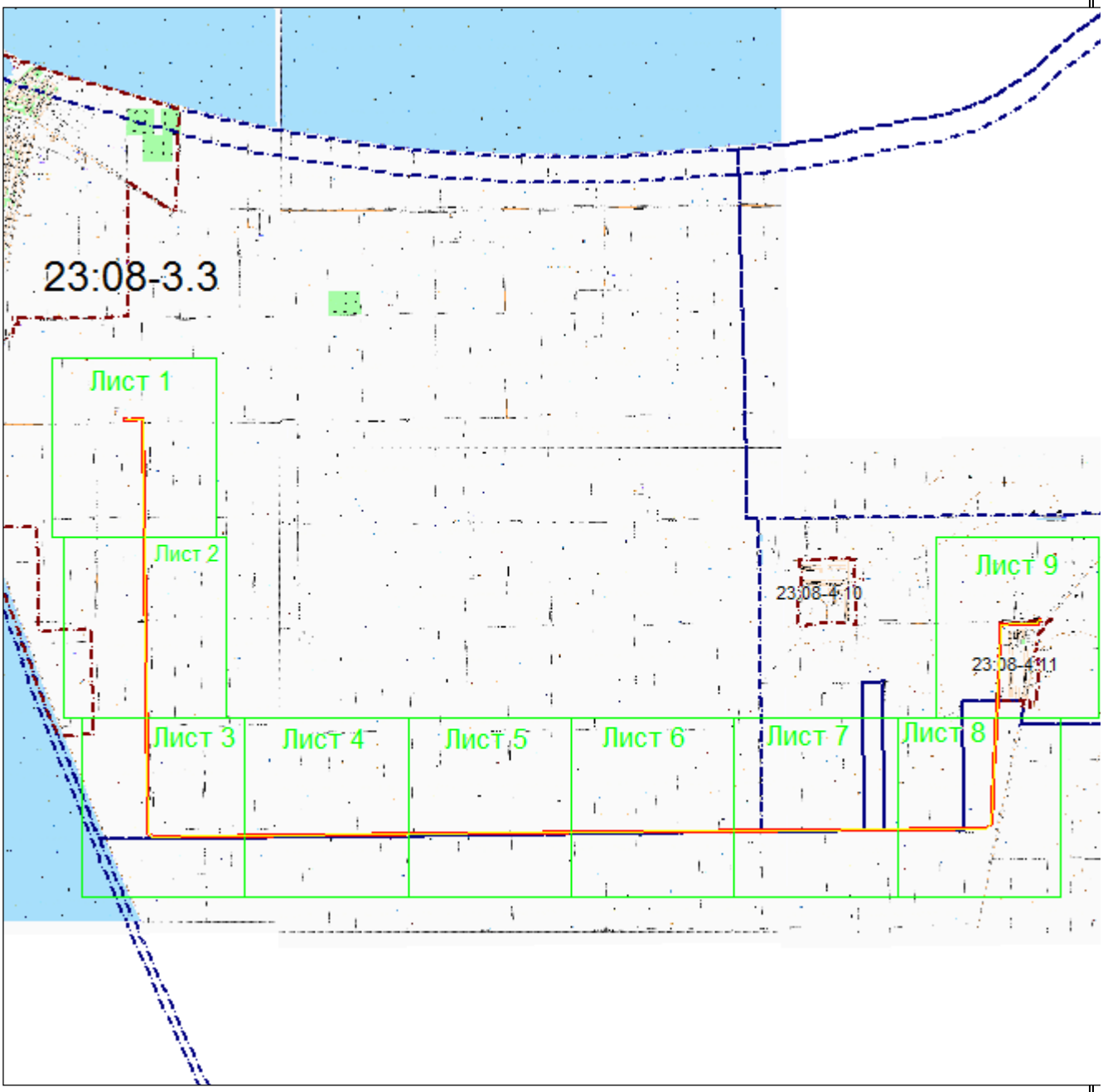

Масштаб 1: 120000

Используемые условные знаки и обозначения:

– область выносного листа,

23 – номер выносного листа.

Остальные используемые условные знаки и обозначения приведены на отдельной странице в конце раздела.

Подпись _____ Дата *«13» октября 2020 г.*

Место для оттиска печати (при наличии) лица, составившего описание местоположения границ объекта

Выносной лист №1

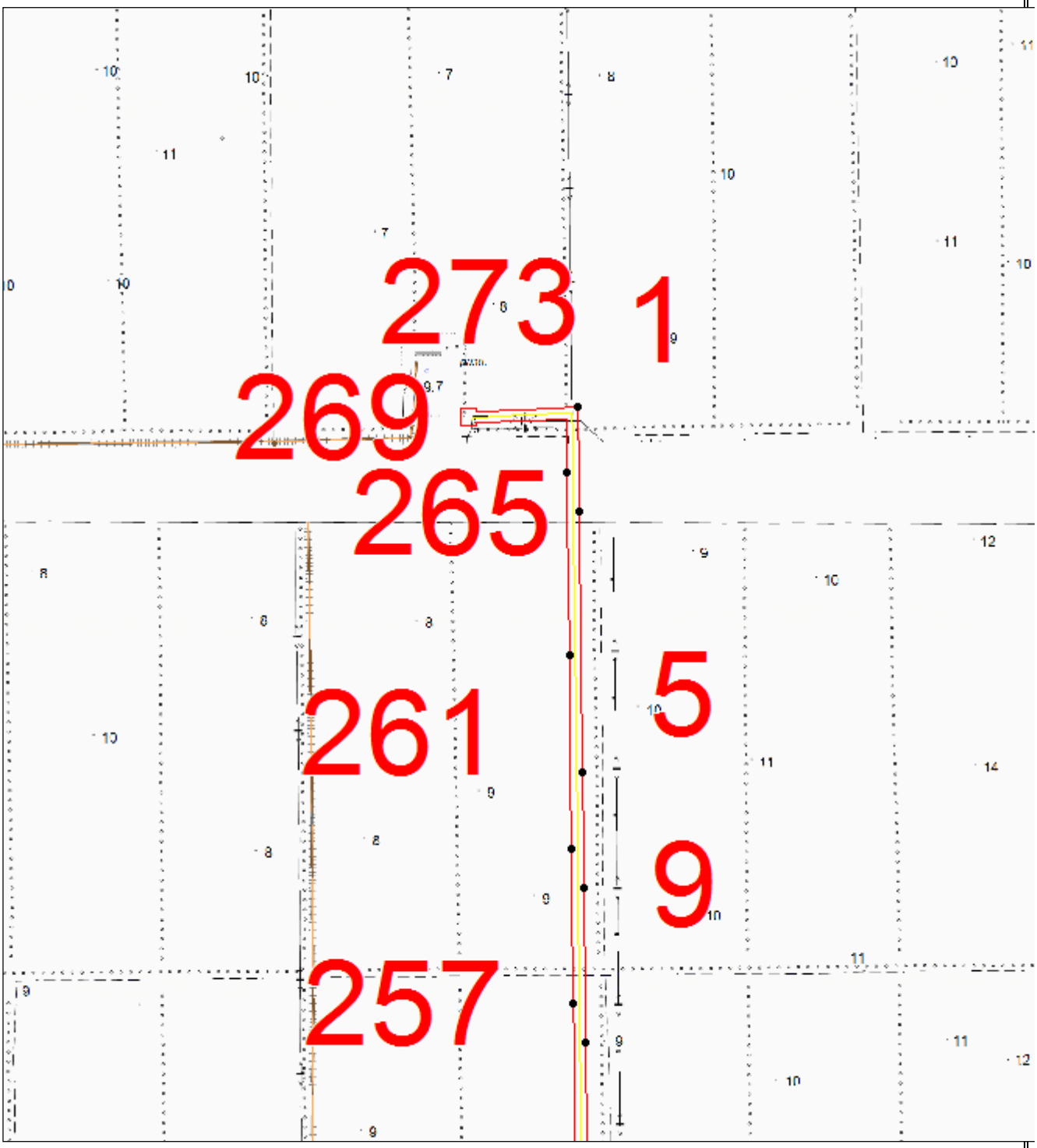

Масштаб 1:20000

Используемые условные знаки и обозначения приведены на отдельной странице в конце раздела.

Подпись _____ Дата *Дата «13» октября 2020 г.*

Место для оттиска печати (при наличии) лица, составившего описание местоположения границ объекта

Выносной лист №2

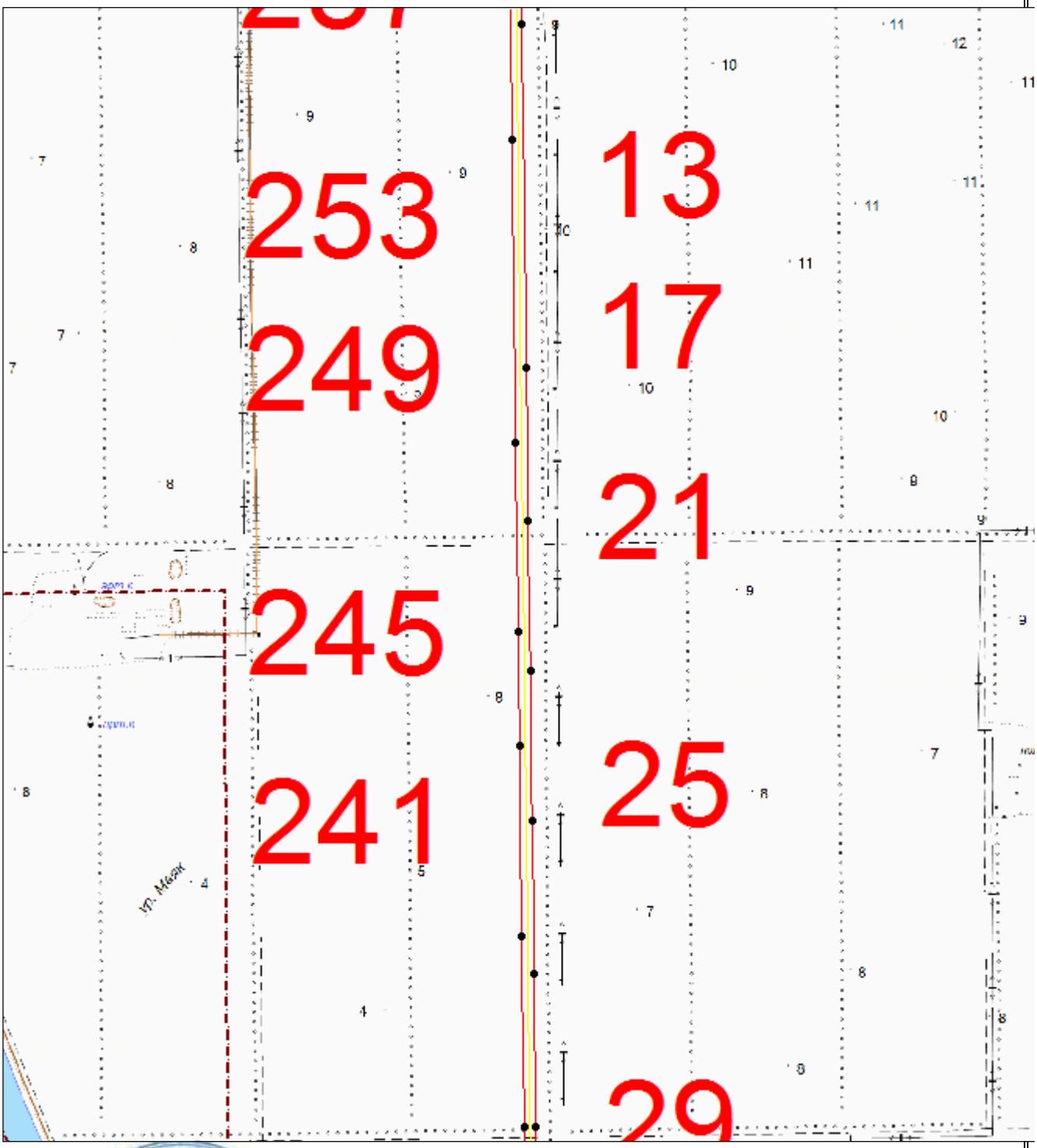

Масштаб 1:20000

Используемые условные знаки и обозначения приведены на отдельной странице в конце раздела.

Подпись _____ Дата *«13» октября 2020 г.*

Место для оттиска печати (при наличии) лица, составившего описание местоположения границ объекта

Выносной лист №3

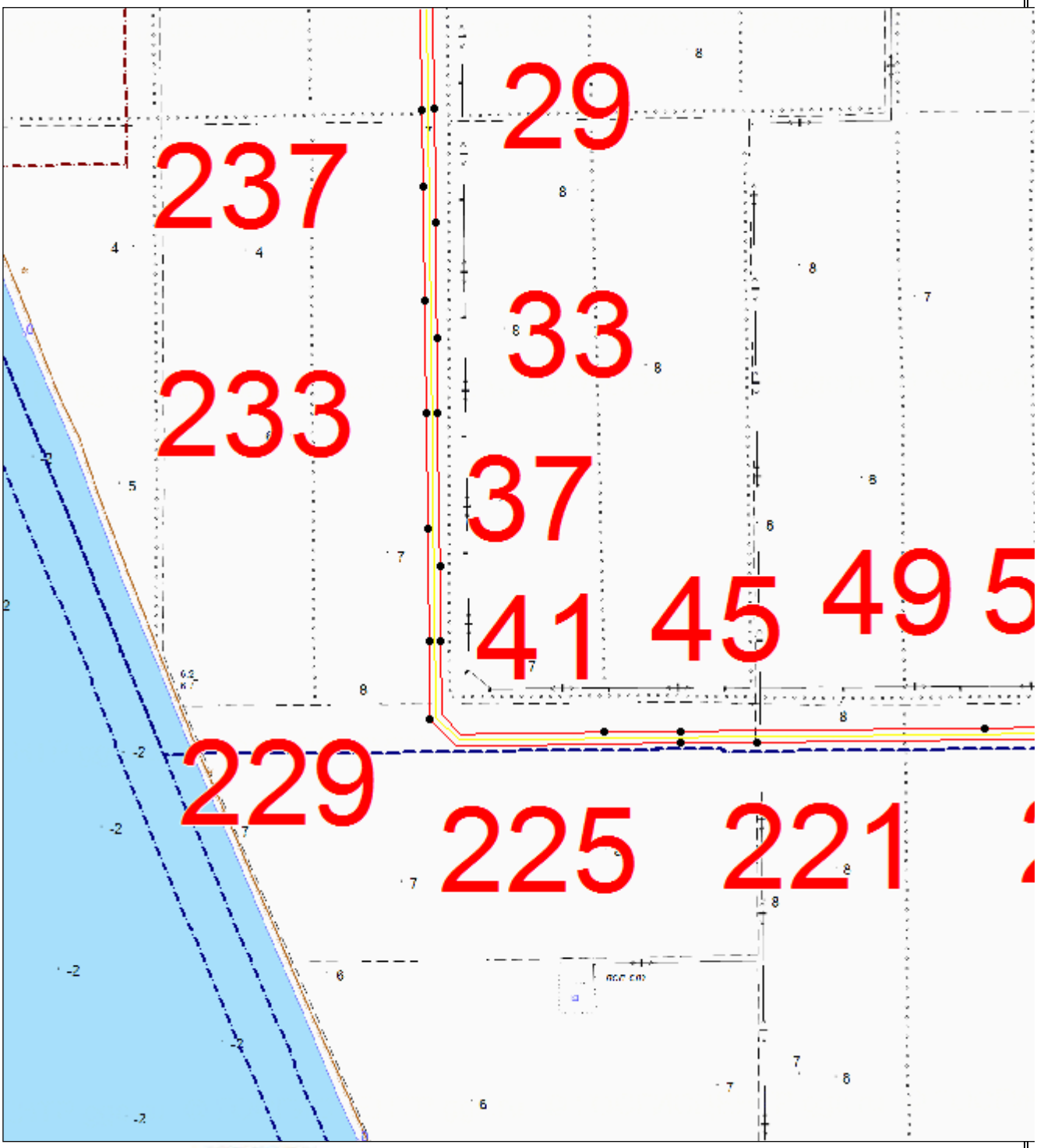

Масштаб 1:20000

Используемые условные знаки и обозначения приведены на отдельной странице в конце раздела.

Подпись _____ Дата *«13» октября 2020 г.*

Место для оттиска печати (при наличии) лица, составившего описание местоположения границ объекта

Выносной лист №4



Масштаб 1:20000

Используемые условные знаки и обозначения приведены на отдельной странице в конце раздела.

Подпись _____ Дата *«13» октября 2020 г.*

Место для оттиска печати (при наличии) лица, составившего описание местоположения границ объекта

Выносной лист №5

Масштаб 1:20000

Используемые условные знаки и обозначения приведены на отдельной странице в конце раздела.

Подпись _____ Дата *«13» октября 2020 г.*

Место для оттиска печати (при наличии) лица, составившего описание местоположения границ объекта

Выносной лист №6

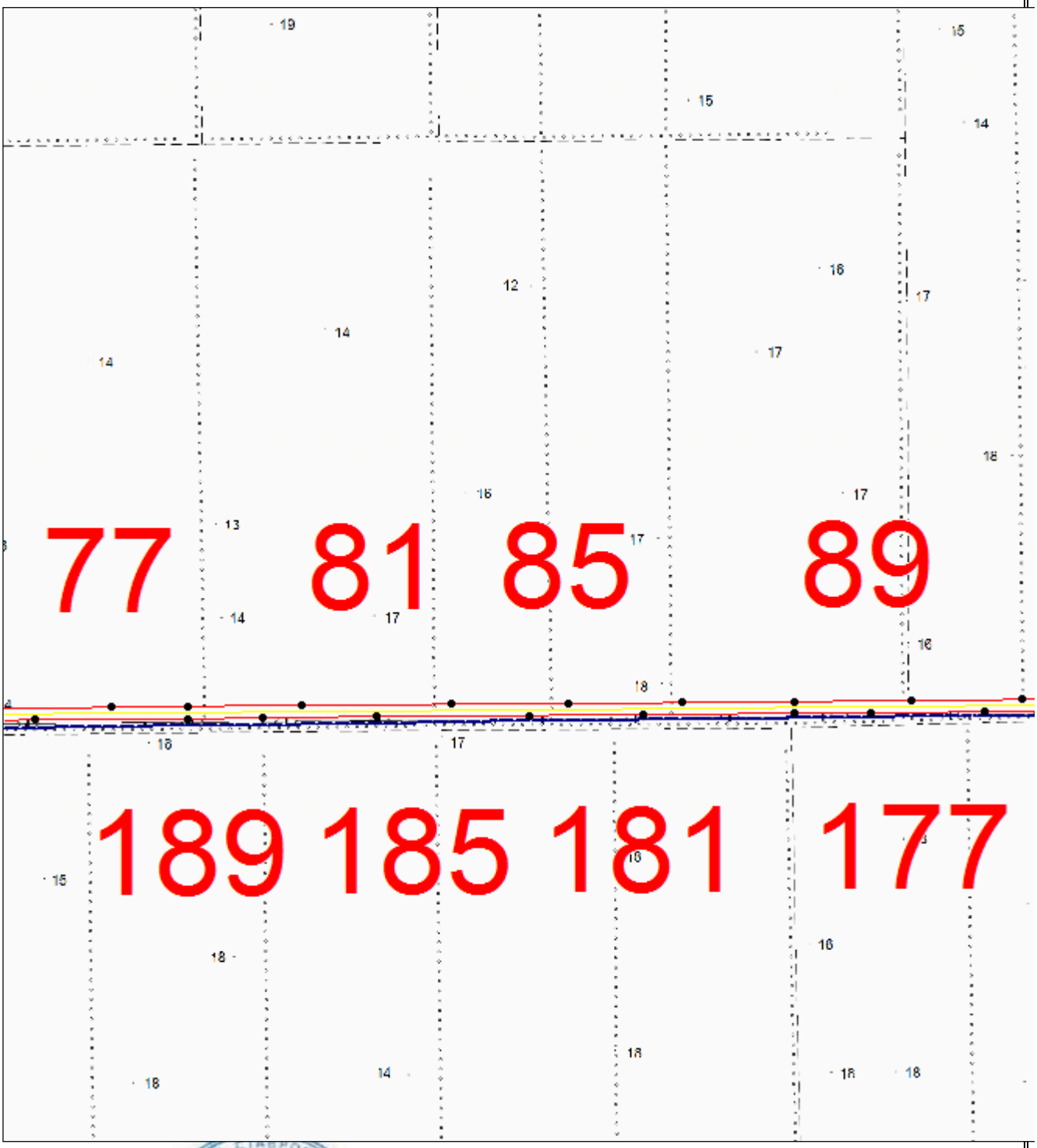

Масштаб 1:20000

Используемые условные знаки и обозначения приведены на отдельной странице в конце раздела.

Подпись _____ Дата *«13» октября 2020 г.*

Место для оттиска печати (при наличии) лица, составившего описание местоположения границ объекта

Выносной лист №7



Масштаб 1:20000

Используемые условные знаки и обозначения приведены на отдельной странице в конце раздела.

Подпись _____ Дата *«13» октября 2020 г.*

Место для оттиска печати (при наличии) лица, составившего описание местоположения границ объекта

Выносной лист №8

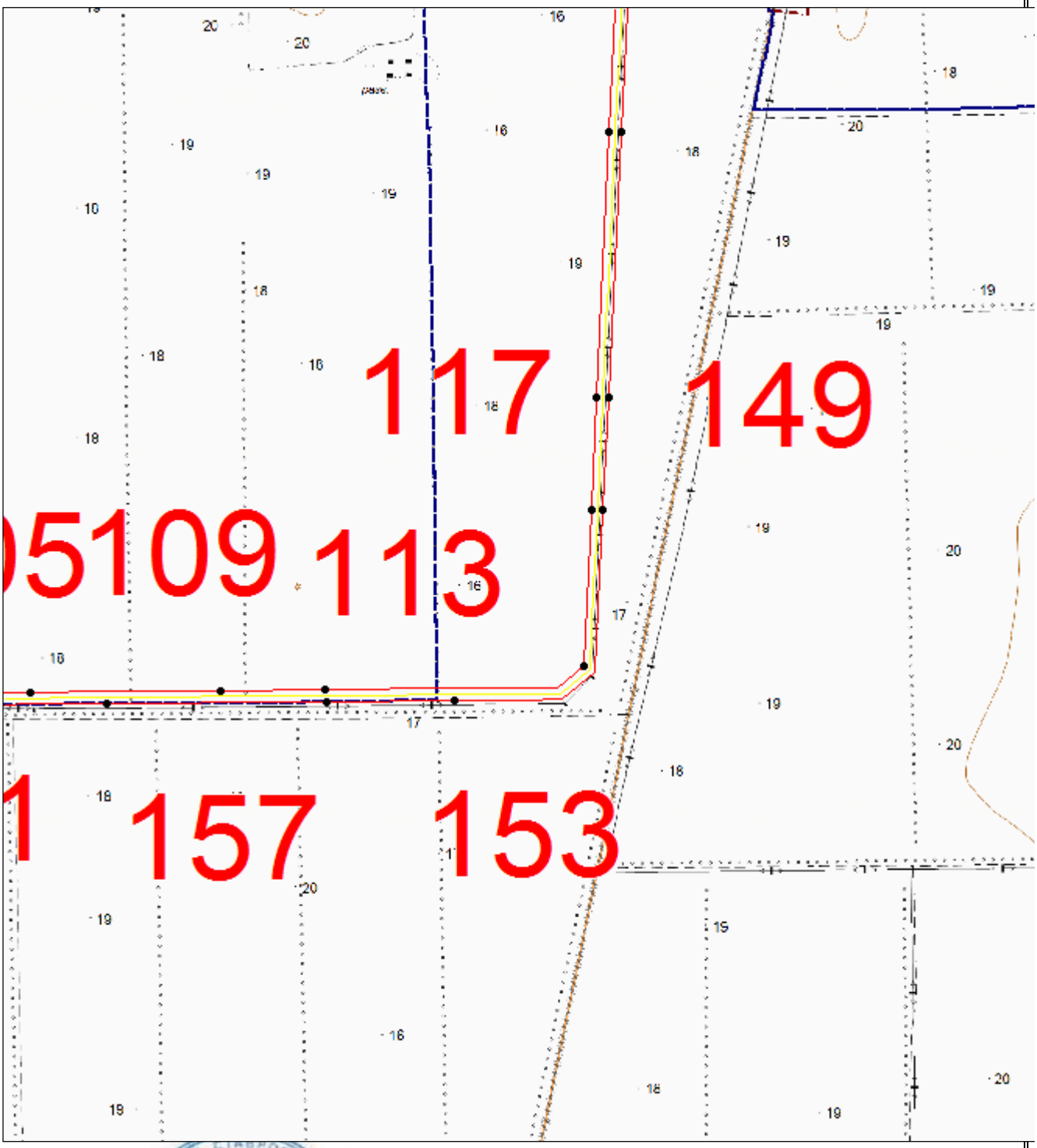

Масштаб 1:20000

Используемые условные знаки и обозначения приведены на отдельной странице в конце раздела.

Подпись _____ Дата *«13» октября 2020 г.*

Место для оттиска печати (при наличии) лица, составившего описание местоположения границ объекта

Выносной лист №9

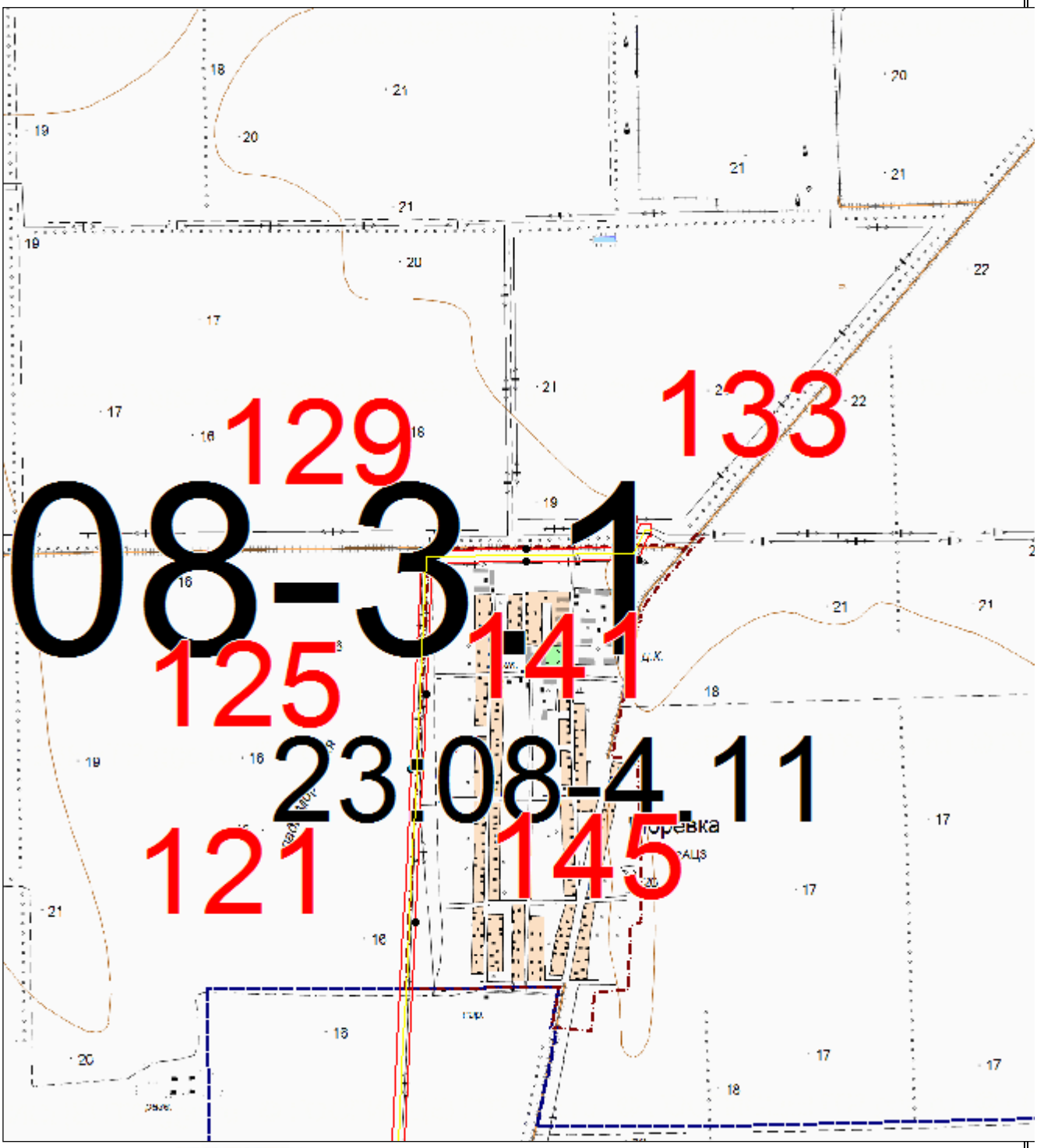

Масштаб 1:20000

Используемые условные знаки и обозначения приведены на отдельной странице в конце раздела.

Подпись _____ Дата *«13» октября 2020 г.*

Место для оттиска печати (при наличии) лица, составившего описание местоположения границ объекта

Используемые условные знаки и обозначения:

– граница объекта,

– установленная граница муниципального образования,

– установленная граница населенного пункта,

– граница земельного участка,

– характерная точка объекта.