ОПИСАНИЕ МЕСТОПОЛОЖЕНИЯ ГРАНИЦ

Публичный сервитут электросетевого комплекса ПС-35/10 кВ "Урожайная" с прилегающими ВЛ, ПС и отпайкой

(наименование объекта, местоположение границ которого описано (далее - объект)

Сведения об объекте		
№ п/п	**Характеристики объекта**	**Описание характеристик**
1	**2**	**3**
1	Местоположение объекта	Краснодарский край, р-н Ейский, с/п Должанское, ст-ца Должанская; Краснодарский край, Ейский р-н, с/п. Кухаривское.
2	Площадь объекта ± величина погрешности определения площади (**Р ± ΔР**)	945471±681 кв.м
3	Иные характеристики объекта	Публичный сервитут в отношении земель и земельных участков в границах охранных зон линейного объекта электросетевого хозяйства регионального значения «Электросетевой комплекс ПС-35/10 кВ "Урожайная" с прилегающими ВЛ, ПС и отпайкой» для объекта электросетевого хозяйства, необходимого для организации электроснабжения населения. Срок публичного сервитута составляет 49 лет. Публичный сервитут установлен в пользу ПАО «Россети Кубань».

Сведения о местоположении границ объекта

1. Система координат *МСК-23 (зона 1)*

2. Сведения о характерных точках границ объекта

Обозначение характерных точек границ	**Координаты, м**		**Метод определения координат характерной точки**	**Средняя квадратическая погрешность положения характерной точки (M_t), м**	**Описание обозначения точки на местности (при наличии)**
	X	**Y**			
1	**2**	**3**	**4**	**5**	**6**
1	656061,94	1287306,47	Метод спутниковых геодезических измерений (определений)	0,10	—
2	655997,54	1287405,42	Метод спутниковых геодезических измерений (определений)	0,10	—
3	655916,50	1287530,36	Метод спутниковых геодезических измерений (определений)	0,10	—

1	2	3	4	5	6
4	655835,07	1287654,68	Метод спутниковых геодезических измерений (определений)	0,10	—
5	655753,92	1287779,29	Метод спутниковых геодезических измерений (определений)	0,10	—
6	655592,55	1288027,80	Метод спутниковых геодезических измерений (определений)	0,10	—
7	655511,26	1288152,10	Метод спутниковых геодезических измерений (определений)	0,10	—
8	655350,12	1288400,16	Метод спутниковых геодезических измерений (определений)	0,10	—
9	655107,16	1288773,04	Метод спутниковых геодезических измерений (определений)	0,10	—
10	654945,10	1289022,35	Метод спутниковых геодезических измерений (определений)	0,10	—
11	654782,69	1289270,80	Метод спутниковых геодезических измерений (определений)	0,10	—
12	654702,38	1289395,29	Метод спутниковых геодезических измерений (определений)	0,10	—
13	654574,26	1289590,98	Метод спутниковых геодезических измерений (определений)	0,10	—
14	654543,79	1289725,45	Метод спутниковых геодезических измерений (определений)	0,10	—

1	2	3	4	5	6
15	654544,72	1289783,06	Метод спутниковых геодезических измерений (определений)	0,10	—
16	654545,79	1289931,68	Метод спутниковых геодезических измерений (определений)	0,10	—
17	654547,27	1290079,97	Метод спутниковых геодезических измерений (определений)	0,10	—
18	654549,19	1290228,75	Метод спутниковых геодезических измерений (определений)	0,10	—
19	654551,73	1290525,14	Метод спутниковых геодезических измерений (определений)	0,10	—
20	654553,31	1290673,23	Метод спутниковых геодезических измерений (определений)	0,10	—
21	654555,91	1290970,74	Метод спутниковых геодезических измерений (определений)	0,10	—
22	654557,48	1291119,23	Метод спутниковых геодезических измерений (определений)	0,10	—
23	654560,29	1291416,74	Метод спутниковых геодезических измерений (определений)	0,10	—
24	654564,06	1291863,16	Метод спутниковых геодезических измерений (определений)	0,10	—
25	654568,19	1292309,07	Метод спутниковых геодезических измерений (определений)	0,10	—

1	2	3	4	5	6
26	654569,25	1292457,72	Метод спутниковых геодезических измерений (определений)	0,10	—
27	654572,10	1292754,54	Метод спутниковых геодезических измерений (определений)	0,10	—
28	654573,21	1292902,92	Метод спутниковых геодезических измерений (определений)	0,10	—
29	654574,63	1293050,58	Метод спутниковых геодезических измерений (определений)	0,10	—
30	654576,30	1293199,27	Метод спутниковых геодезических измерений (определений)	0,10	—
31	654579,89	1293646,04	Метод спутниковых геодезических измерений (определений)	0,10	—
32	654584,13	1294092,22	Метод спутниковых геодезических измерений (определений)	0,10	—
33	654586,77	1294410,22	Метод спутниковых геодезических измерений (определений)	0,10	—
34	654588,31	1294559,35	Метод спутниковых геодезических измерений (определений)	0,10	—
35	654594,81	1295305,53	Метод спутниковых геодезических измерений (определений)	0,10	—
36	654595,95	1295461,31	Метод спутниковых геодезических измерений (определений)	0,10	—

1	2	3	4	5	6
37	654597,38	1295603,06	Метод спутниковых геодезических измерений (определений)	0,10	—
38	654598,65	1295749,95	Метод спутниковых геодезических измерений (определений)	0,10	—
39	654600,23	1295900,15	Метод спутниковых геодезических измерений (определений)	0,10	—
40	654604,11	1296326,29	Метод спутниковых геодезических измерений (определений)	0,10	—
41	654607,16	1296627,56	Метод спутниковых геодезических измерений (определений)	0,10	—
42	654609,11	1296795,26	Метод спутниковых геодезических измерений (определений)	0,10	—
43	654610,36	1296943,81	Метод спутниковых геодезических измерений (определений)	0,10	—
44	654612,03	1297092,86	Метод спутниковых геодезических измерений (определений)	0,10	—
45	654613,12	1297240,45	Метод спутниковых геодезических измерений (определений)	0,10	—
46	654615,20	1297391,28	Метод спутниковых геодезических измерений (определений)	0,10	—
47	654617,55	1297689,19	Метод спутниковых геодезических измерений (определений)	0,10	—

1	2	3	4	5	6
48	654621,21	1297989,60	Метод спутниковых геодезических измерений (определений)	0,10	—
49	654622,57	1298141,06	Метод спутниковых геодезических измерений (определений)	0,10	—
50	654624,31	1298290,98	Метод спутниковых геодезических измерений (определений)	0,10	—
51	654625,31	1298443,47	Метод спутниковых геодезических измерений (определений)	0,10	—
52	654628,29	1298745,16	Метод спутниковых геодезических измерений (определений)	0,10	—
53	654629,95	1298893,12	Метод спутниковых геодезических измерений (определений)	0,10	—
54	654635,40	1299485,74	Метод спутниковых геодезических измерений (определений)	0,10	—
55	654636,84	1299627,54	Метод спутниковых геодезических измерений (определений)	0,10	—
56	654638,77	1299766,13	Метод спутниковых геодезических измерений (определений)	0,10	—
57	654642,95	1300222,45	Метод спутниковых геодезических измерений (определений)	0,10	—
58	654644,83	1300371,70	Метод спутниковых геодезических измерений (определений)	0,10	—

1	2	3	4	5	6
59	654645,94	1300520,18	Метод спутниковых геодезических измерений (определений)	0,10	—
60	654647,51	1300669,52	Метод спутниковых геодезических измерений (определений)	0,10	—
61	654650,01	1300967,37	Метод спутниковых геодезических измерений (определений)	0,10	—
62	654651,60	1301116,54	Метод спутниковых геодезических измерений (определений)	0,10	—
63	654651,75	1301264,86	Метод спутниковых геодезических измерений (определений)	0,10	—
64	654654,59	1301415,13	Метод спутниковых геодезических измерений (определений)	0,10	—
65	654655,94	1301563,77	Метод спутниковых геодезических измерений (определений)	0,10	—
66	654657,05	1301660,96	Метод спутниковых геодезических измерений (определений)	0,10	—
67	654660,05	1302040,16	Метод спутниковых геодезических измерений (определений)	0,10	—
68	654667,62	1302879,95	Метод спутниковых геодезических измерений (определений)	0,10	—
69	654669,84	1303160,55	Метод спутниковых геодезических измерений (определений)	0,10	—

1	2	3	4	5	6
70	654671,18	1303301,23	Метод спутниковых геодезических измерений (определений)	0,10	—
71	654674,14	1303440,46	Метод спутниковых геодезических измерений (определений)	0,10	—
72	654678,95	1303727,29	Метод спутниковых геодезических измерений (определений)	0,10	—
73	654681,71	1303870,46	Метод спутниковых геодезических измерений (определений)	0,10	—
74	654692,06	1304443,23	Метод спутниковых геодезических измерений (определений)	0,10	—
75	654697,12	1304729,22	Метод спутниковых геодезических измерений (определений)	0,10	—
76	654701,99	1305015,63	Метод спутниковых геодезических измерений (определений)	0,10	—
77	654707,32	1305301,58	Метод спутниковых геодезических измерений (определений)	0,10	—
78	654709,38	1305445,19	Метод спутниковых геодезических измерений (определений)	0,10	—
79	654711,22	1305503,12	Метод спутниковых геодезических измерений (определений)	0,10	—
80	654625,49	1305498,63	Метод спутниковых геодезических измерений (определений)	0,10	—

1	2	3	4	5	6
81	654624,59	1305511,28	Метод спутниковых геодезических измерений (определений)	0,10	—
82	654556,95	1305505,62	Метод спутниковых геодезических измерений (определений)	0,10	—
83	654563,40	1305441,83	Метод спутниковых геодезических измерений (определений)	0,10	—
84	654629,11	1305447,61	Метод спутниковых геодезических измерений (определений)	0,10	—
85	654628,18	1305460,71	Метод спутниковых геодезических измерений (определений)	0,10	—
86	654671,93	1305463,01	Метод спутниковых геодезических измерений (определений)	0,10	—
87	654671,39	1305446,06	Метод спутниковых геодезических измерений (определений)	0,10	—
88	654669,32	1305302,21	Метод спутниковых геодезических измерений (определений)	0,10	—
89	654664,00	1305016,32	Метод спутниковых геодезических измерений (определений)	0,10	—
90	654659,13	1304729,86	Метод спутниковых геодезических измерений (определений)	0,10	—
91	654654,06	1304443,93	Метод спутниковых геодезических измерений (определений)	0,10	—

1	2	3	4	5	6
92	654643,72	1303871,16	Метод спутниковых геодезических измерений (определений)	0,10	—
93	654640,95	1303727,99	Метод спутниковых геодезических измерений (определений)	0,10	—
94	654636,14	1303441,17	Метод спутниковых геодезических измерений (определений)	0,10	—
95	654633,18	1303301,82	Метод спутниковых геодезических измерений (определений)	0,10	—
96	654631,84	1303160,88	Метод спутниковых геодезических измерений (определений)	0,10	—
97	654629,63	1302880,28	Метод спутниковых геодезических измерений (определений)	0,10	—
98	654623,25	1302179,23	Метод спутниковых геодезических измерений (определений)	0,10	—
99	654619,98	1301781,38	Метод спутниковых геодезических измерений (определений)	0,10	—
100	654565,28	1301782,80	Метод спутниковых геодезических измерений (определений)	0,10	—
101	654550,32	1301782,91	Метод спутниковых геодезических измерений (определений)	0,10	—
102	654099,98	1301791,44	Метод спутниковых геодезических измерений (определений)	0,10	—

1	2	3	4	5	6
103	653953,65	1301793,69	Метод спутниковых геодезических измерений (определений)	0,10	—
104	653806,15	1301796,86	Метод спутниковых геодезических измерений (определений)	0,10	—
105	653510,21	1301802,14	Метод спутниковых геодезических измерений (определений)	0,10	—
106	653361,79	1301805,18	Метод спутниковых геодезических измерений (определений)	0,10	—
107	653214,19	1301807,81	Метод спутниковых геодезических измерений (определений)	0,10	—
108	653066,49	1301810,73	Метод спутниковых геодезических измерений (определений)	0,10	—
109	652628,04	1301818,97	Метод спутниковых геодезических измерений (определений)	0,10	—
110	652481,22	1301822,12	Метод спутниковых геодезических измерений (определений)	0,10	—
111	652321,30	1301825,04	Метод спутниковых геодезических измерений (определений)	0,10	—
112	652199,50	1301826,92	Метод спутниковых геодезических измерений (определений)	0,10	—
113	651808,71	1301799,51	Метод спутниковых геодезических измерений (определений)	0,10	—

1	2	3	4	5	6
114	651668,02	1301789,97	Метод спутниковых геодезических измерений (определений)	0,10	—
115	651539,10	1301780,79	Метод спутниковых геодезических измерений (определений)	0,10	—
116	651411,88	1301772,33	Метод спутниковых геодезических измерений (определений)	0,10	—
117	651272,07	1301762,49	Метод спутниковых геодезических измерений (определений)	0,10	—
118	651187,52	1301763,86	Метод спутниковых геодезических измерений (определений)	0,10	—
119	651053,31	1301766,70	Метод спутниковых геодезических измерений (определений)	0,10	—
120	650616,83	1301775,00	Метод спутниковых геодезических измерений (определений)	0,10	—
121	650469,66	1301777,20	Метод спутниковых геодезических измерений (определений)	0,10	—
122	650174,32	1301782,84	Метод спутниковых геодезических измерений (определений)	0,10	—
123	650024,81	1301785,52	Метод спутниковых геодезических измерений (определений)	0,10	—
124	649732,11	1301791,24	Метод спутниковых геодезических измерений (определений)	0,10	—

1	2	3	4	5	6
125	649584,20	1301794,31	Метод спутниковых геодезических измерений (определений)	0,10	—
126	649437,01	1301796,84	Метод спутниковых геодезических измерений (определений)	0,10	—
127	649143,20	1301802,32	Метод спутниковых геодезических измерений (определений)	0,10	—
128	648988,48	1301805,43	Метод спутниковых геодезических измерений (определений)	0,10	—
129	648693,04	1301811,05	Метод спутниковых геодезических измерений (определений)	0,10	—
130	648638,34	1301812,34	Метод спутниковых геодезических измерений (определений)	0,10	—
131	648637,45	1301774,35	Метод спутниковых геодезических измерений (определений)	0,10	—
132	648692,23	1301773,06	Метод спутниковых геодезических измерений (определений)	0,10	—
133	648987,74	1301767,44	Метод спутниковых геодезических измерений (определений)	0,10	—
134	649142,47	1301764,33	Метод спутниковых геодезических измерений (определений)	0,10	—
135	649436,31	1301758,85	Метод спутниковых геодезических измерений (определений)	0,10	—

1	2	3	4	5	6
136	649583,48	1301756,31	Метод спутниковых геодезических измерений (определений)	0,10	—
137	649731,35	1301753,25	Метод спутниковых геодезических измерений (определений)	0,10	—
138	650024,09	1301747,52	Метод спутниковых геодезических измерений (определений)	0,10	—
139	650173,61	1301744,85	Метод спутниковых геодезических измерений (определений)	0,10	—
140	650469,02	1301739,21	Метод спутниковых геодезических измерений (определений)	0,10	—
141	650616,19	1301737,00	Метод спутниковых геодезических измерений (определений)	0,10	—
142	651052,55	1301728,70	Метод спутниковых геодезических измерений (определений)	0,10	—
143	651186,81	1301725,86	Метод спутниковых геодезических измерений (определений)	0,10	—
144	651273,10	1301724,46	Метод спутниковых геодезических измерений (определений)	0,10	—
145	651414,47	1301734,42	Метод спутниковых геодезических измерений (определений)	0,10	—
146	651541,70	1301742,88	Метод спутниковых геодезических измерений (определений)	0,10	—

1	2	3	4	5	6
147	651670,65	1301752,06	Метод спутниковых геодезических измерений (определений)	0,10	—
148	651811,32	1301761,59	Метод спутниковых геодезических измерений (определений)	0,10	—
149	652200,55	1301788,90	Метод спутниковых геодезических измерений (определений)	0,10	—
150	652320,66	1301787,05	Метод спутниковых геодезических измерений (определений)	0,10	—
151	652480,46	1301784,13	Метод спутниковых геодезических измерений (определений)	0,10	—
152	652627,27	1301780,98	Метод спутниковых геодезических измерений (определений)	0,10	—
153	653065,76	1301772,73	Метод спутниковых геодезических измерений (определений)	0,10	—
154	653213,47	1301769,82	Метод спутниковых геодезических измерений (определений)	0,10	—
155	653361,06	1301767,18	Метод спутниковых геодезических измерений (определений)	0,10	—
156	653509,50	1301764,15	Метод спутниковых геодезических измерений (определений)	0,10	—
157	653805,40	1301758,86	Метод спутниковых геодезических измерений (определений)	0,10	—

1	2	3	4	5	6
158	653952,95	1301755,70	Метод спутниковых геодезических измерений (определений)	0,10	—
159	654099,33	1301753,45	Метод спутниковых геодезических измерений (определений)	0,10	—
160	654549,83	1301744,91	Метод спутниковых геодезических измерений (определений)	0,10	—
161	654564,66	1301744,81	Метод спутниковых геодезических измерений (определений)	0,10	—
162	654619,69	1301743,38	Метод спутниковых геодезических измерений (определений)	0,10	—
163	654619,05	1301661,32	Метод спутниковых геодезических измерений (определений)	0,10	—
164	654617,94	1301564,16	Метод спутниковых геодезических измерений (определений)	0,10	—
165	654616,59	1301415,66	Метод спутниковых геодезических измерений (определений)	0,10	—
166	654613,75	1301265,24	Метод спутниковых геодезических измерений (определений)	0,10	—
167	654613,60	1301116,76	Метод спутниковых геодезических измерений (определений)	0,10	—
168	654612,01	1300967,73	Метод спутниковых геодезических измерений (определений)	0,10	—

1	2	3	4	5	6
169	654609,52	1300669,88	Метод спутниковых геодезических измерений (определений)	0,10	—
170	654607,94	1300520,52	Метод спутниковых геодезических измерений (определений)	0,10	—
171	654606,83	1300372,08	Метод спутниковых геодезических измерений (определений)	0,10	—
172	654604,95	1300222,86	Метод спутниковых геодезических измерений (определений)	0,10	—
173	654600,77	1299766,57	Метод спутниковых геодезических измерений (определений)	0,10	—
174	654598,85	1299627,99	Метод спутниковых геодезических измерений (определений)	0,10	—
175	654597,40	1299486,09	Метод спутниковых геодезических измерений (определений)	0,10	—
176	654591,95	1298893,51	Метод спутниковых геодезических измерений (определений)	0,10	—
177	654590,30	1298745,55	Метод спутниковых геодезических измерений (определений)	0,10	—
178	654587,31	1298443,79	Метод спутниковых геодезических измерений (определений)	0,10	—
179	654586,31	1298291,32	Метод спутниковых геодезических измерений (определений)	0,10	—

1	2	3	4	5	6
180	654584,57	1298141,46	Метод спутниковых геодезических измерений (определений)	0,10	—
181	654583,21	1297989,99	Метод спутниковых геодезических измерений (определений)	0,10	—
182	654579,55	1297689,59	Метод спутниковых геодезических измерений (определений)	0,10	—
183	654577,20	1297391,68	Метод спутниковых геодезических измерений (определений)	0,10	—
184	654575,12	1297240,85	Метод спутниковых геодезических измерений (определений)	0,10	—
185	654574,03	1297093,21	Метод спутниковых геодезических измерений (определений)	0,10	—
186	654572,36	1296944,19	Метод спутниковых геодезических измерений (определений)	0,10	—
187	654571,11	1296795,64	Метод спутниковых геодезических измерений (определений)	0,10	—
188	654569,17	1296627,96	Метод спутниковых геодезических измерений (определений)	0,10	—
189	654566,11	1296326,66	Метод спутниковых геодезических измерений (определений)	0,10	—
190	654564,85	1296178,15	Метод спутниковых геодезических измерений (определений)	0,10	—

1	2	3	4	5	6
191	654557,95	1295461,64	Метод спутниковых геодезических измерений (определений)	0,10	—
192	654556,81	1295305,85	Метод спутниковых геодезических измерений (определений)	0,10	—
193	654550,31	1294559,71	Метод спутниковых геодезических измерений (определений)	0,10	—
194	654548,77	1294410,58	Метод спутниковых геодезических измерений (определений)	0,10	—
195	654546,14	1294092,54	Метод спутниковых геодезических измерений (определений)	0,10	—
196	654541,89	1293646,36	Метод спутниковых геодезических измерений (определений)	0,10	—
197	654538,31	1293199,63	Метод спутниковых геодезических измерений (определений)	0,10	—
198	654536,63	1293050,98	Метод спутниковых геодезических измерений (определений)	0,10	—
199	654535,21	1292903,24	Метод спутниковых геодезических измерений (определений)	0,10	—
200	654534,10	1292754,86	Метод спутниковых геодезических измерений (определений)	0,10	—
201	654531,25	1292458,04	Метод спутниковых геодезических измерений (определений)	0,10	—

1	2	3	4	5	6
202	654530,19	1292309,39	Метод спутниковых геодезических измерений (определений)	0,10	—
203	654526,06	1291863,47	Метод спутниковых геодезических измерений (определений)	0,10	—
204	654522,29	1291417,08	Метод спутниковых геодезических измерений (определений)	0,10	—
205	654519,48	1291119,60	Метод спутниковых геодезических измерений (определений)	0,10	—
206	654517,91	1290971,10	Метод спутниковых геодезических измерений (определений)	0,10	—
207	654515,31	1290673,60	Метод спутниковых геодезических измерений (определений)	0,10	—
208	654513,73	1290525,49	Метод спутниковых геодезических измерений (определений)	0,10	—
209	654511,19	1290229,16	Метод спутниковых геодезических измерений (определений)	0,10	—
210	654509,28	1290080,40	Метод спутниковых геодезических измерений (определений)	0,10	—
211	654507,79	1289932,00	Метод спутниковых геодезических измерений (определений)	0,10	—
212	654506,73	1289783,51	Метод спутниковых геодезических измерений (определений)	0,10	—

1	2	3	4	5	6
213	654505,72	1289721,51	Метод спутниковых геодезических измерений (определений)	0,10	—
214	654538,72	1289575,87	Метод спутниковых геодезических измерений (определений)	0,10	—
215	654670,51	1289374,60	Метод спутниковых геодезических измерений (определений)	0,10	—
216	654750,82	1289250,11	Метод спутниковых геодезических измерений (определений)	0,10	—
217	654913,27	1289001,60	Метод спутниковых геодезических измерений (определений)	0,10	—
218	655075,32	1288752,29	Метод спутниковых геодезических измерений (определений)	0,10	—
219	655318,27	1288379,44	Метод спутниковых геодезических измерений (определений)	0,10	—
220	655479,43	1288131,35	Метод спутниковых геодезических измерений (определений)	0,10	—
221	655560,71	1288007,06	Метод спутниковых геодезических измерений (определений)	0,10	—
222	655722,08	1287758,55	Метод спутниковых геодезических измерений (определений)	0,10	—
223	655803,26	1287633,90	Метод спутниковых геодезических измерений (определений)	0,10	—

1	2	3	4	5	6
224	655884,67	1287509,61	Метод спутниковых геодезических измерений (определений)	0,10	—
225	656012,99	1287312,02	Метод спутниковых геодезических измерений (определений)	0,10	—
226	655995,14	1287295,70	Метод спутниковых геодезических измерений (определений)	0,10	—
227	655953,54	1287272,51	Метод спутниковых геодезических измерений (определений)	0,10	—
228	655978,91	1287232,98	Метод спутниковых геодезических измерений (определений)	0,10	—
229	656016,65	1287257,78	Метод спутниковых геодезических измерений (определений)	0,10	—
230	656014,83	1287260,98	Метод спутниковых геодезических измерений (определений)	0,10	—
1	656061,94	1287306,47	Метод спутниковых геодезических измерений (определений)	0,10	—

3. Сведения о характерных точках части (частей) границы объекта

Обозначение характерных точек части границы	Координаты, м		Метод определения координат характерной точки	Средняя квадратическая погрешность положения характерной точки (M_t), м	Описание обозначения точки на местности (при наличии)
	X	Y			
1	2	3	4	5	6
Часть № —					
—	—	—	—	—	—

Сведения о местоположении измененных (уточненных) границ объекта

1. Система координат —

2. Сведения о характерных точках границ объекта

Обозначение характерных точек границ	Существующие координаты, м		Измененные (уточненные) координаты, м		Метод определения координат характерной точки	Средняя квадратическая погрешность положения характерной точки (M_t), м	Описание обозначения точки на местности (при наличии)
	X	Y	X	Y			
1	2	3	4	5	6	7	8
—	—	—	—	—	—	—	—

3. Сведения о характерных точках части (частей) границы объекта

Часть № —

Обозначение характерных точек границ	Существующие координаты, м		Измененные (уточненные) координаты, м		Метод определения координат характерной точки	Средняя квадратическая погрешность положения характерной точки (M_t), м	Описание обозначения точки на местности (при наличии)
	X	Y	X	Y			
1	2	3	4	5	6	7	8
—	—	—	—	—	—	—	—

ОПИСАНИЕ МЕСТОПОЛОЖЕНИЯ ГРАНИЦ

Публичный сервитут электросетевого комплекса ПС-35/10 кВ "Урожайная" с прилегающими ВЛ, ПС и отпайкой

(наименование объекта, местоположение границ которого описано)

План границ объекта

Основной лист

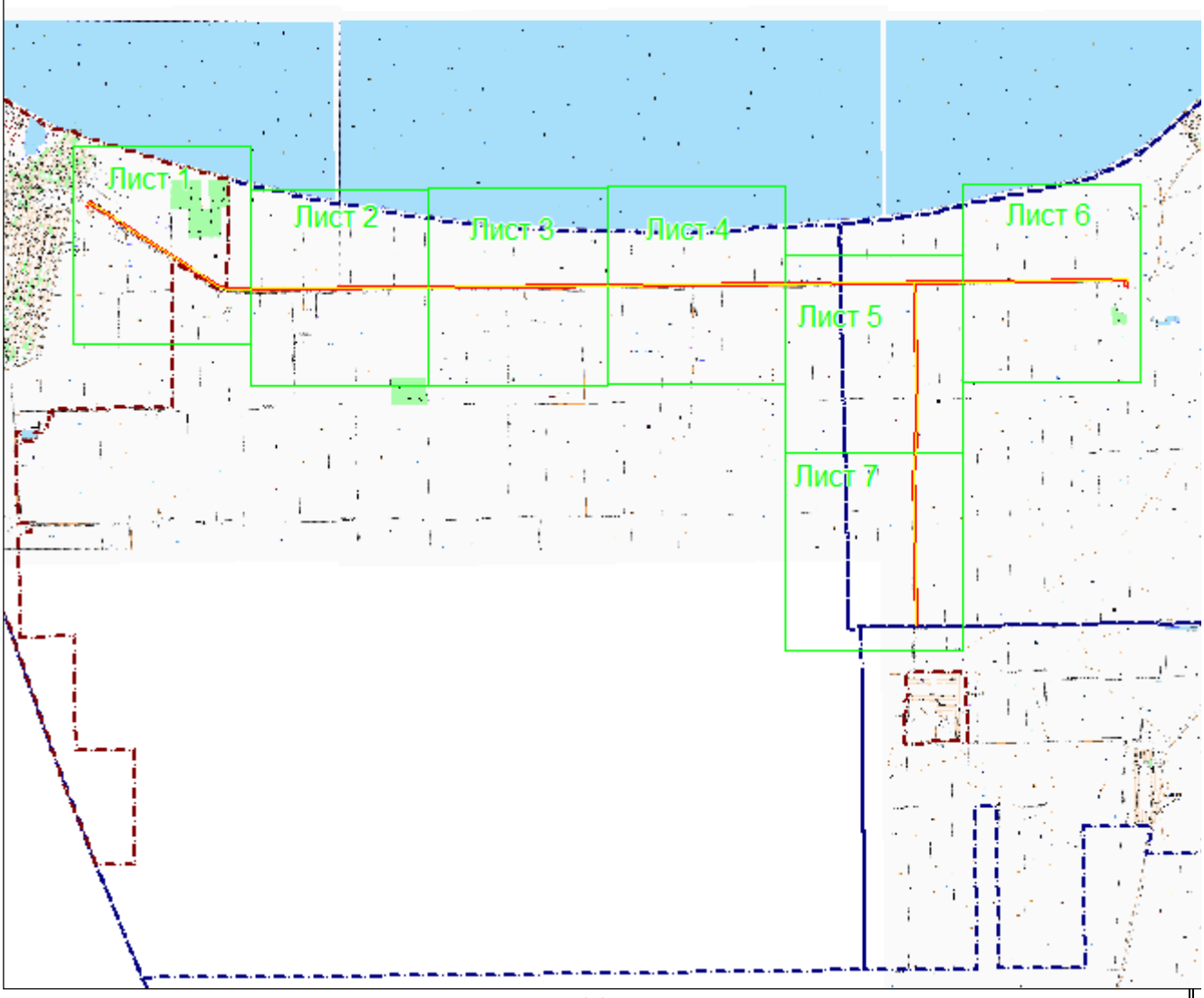

Масштаб 1: 120000

Используемые условные знаки и обозначения:

– область выносного листа,

23 – номер выносного листа.

Остальные используемые условные знаки и обозначения приведены на отдельной странице в конце раздела.

Подпись _____ *Щебетунов Ю. Н.* Дата *5 ноября 2020 г.*

Место для оттиска печати (при наличии) лица, составившего описание местоположения границ объекта

ОПИСАНИЕ МЕСТОПОЛОЖЕНИЯ ГРАНИЦ

Публичный сервитут электросетевого комплекса ПС-35/10 кВ "Урожайная" с прилегающими ВЛ, ПС и отпайкой

(наименование объекта, местоположение границ которого описано)

План границ объекта

Выносной лист №1

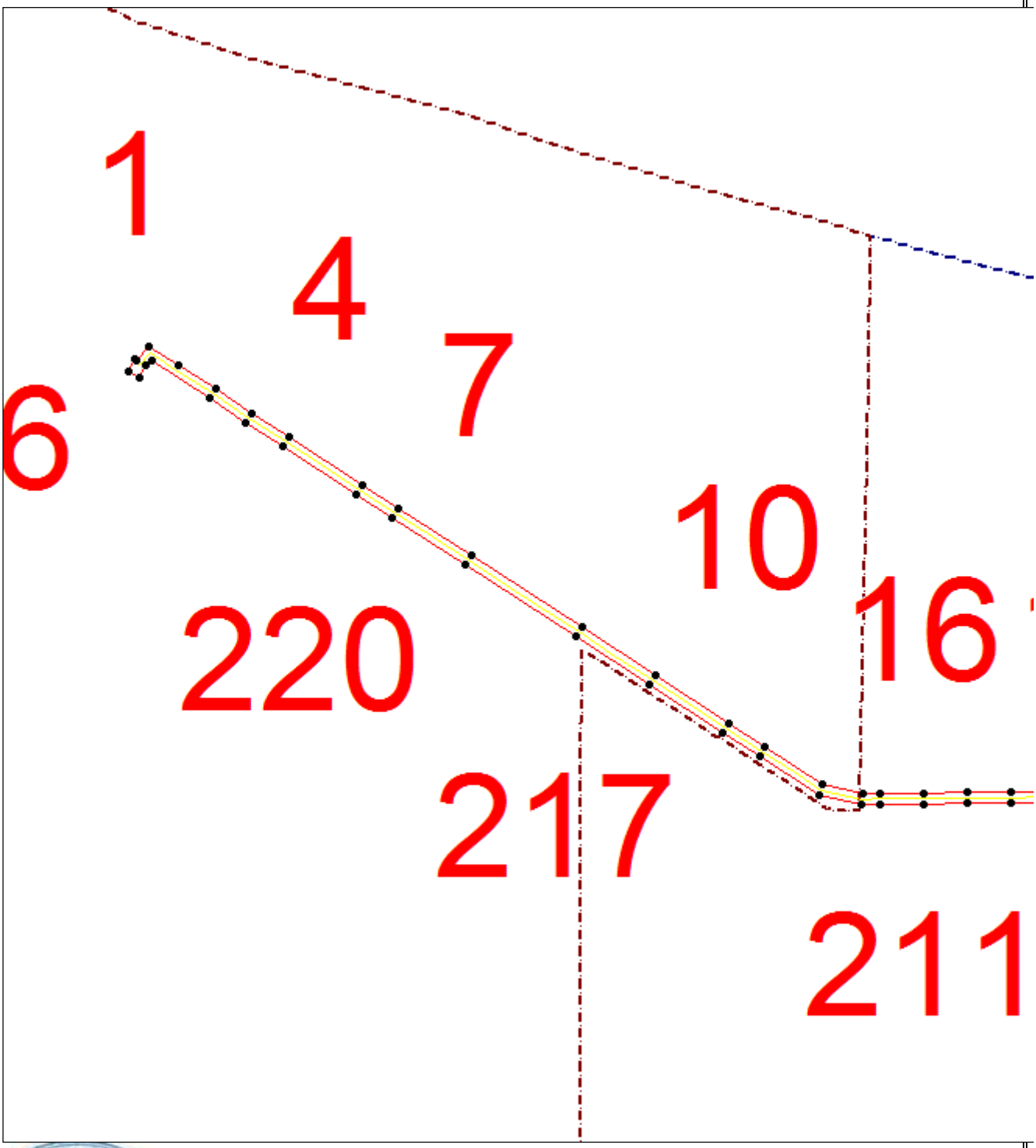

Масштаб 1:20000

Используемые условные знаки и обозначения приведены на отдельной странице в конце раздела.

Подпись _____ *Щебетунов Ю. Н.* Дата *5 ноября 2020 г.*

Место для оттиска печати (при наличии) лица, составившего описание местоположения границ объекта

ОПИСАНИЕ МЕСТОПОЛОЖЕНИЯ ГРАНИЦ

Публичный сервитут электросетевого комплекса ПС-35/10 кВ "Урожайная" с прилегающими ВЛ, ПС и отпайкой

(наименование объекта, местоположение границ которого описано)

План границ объекта

Выносной лист №2

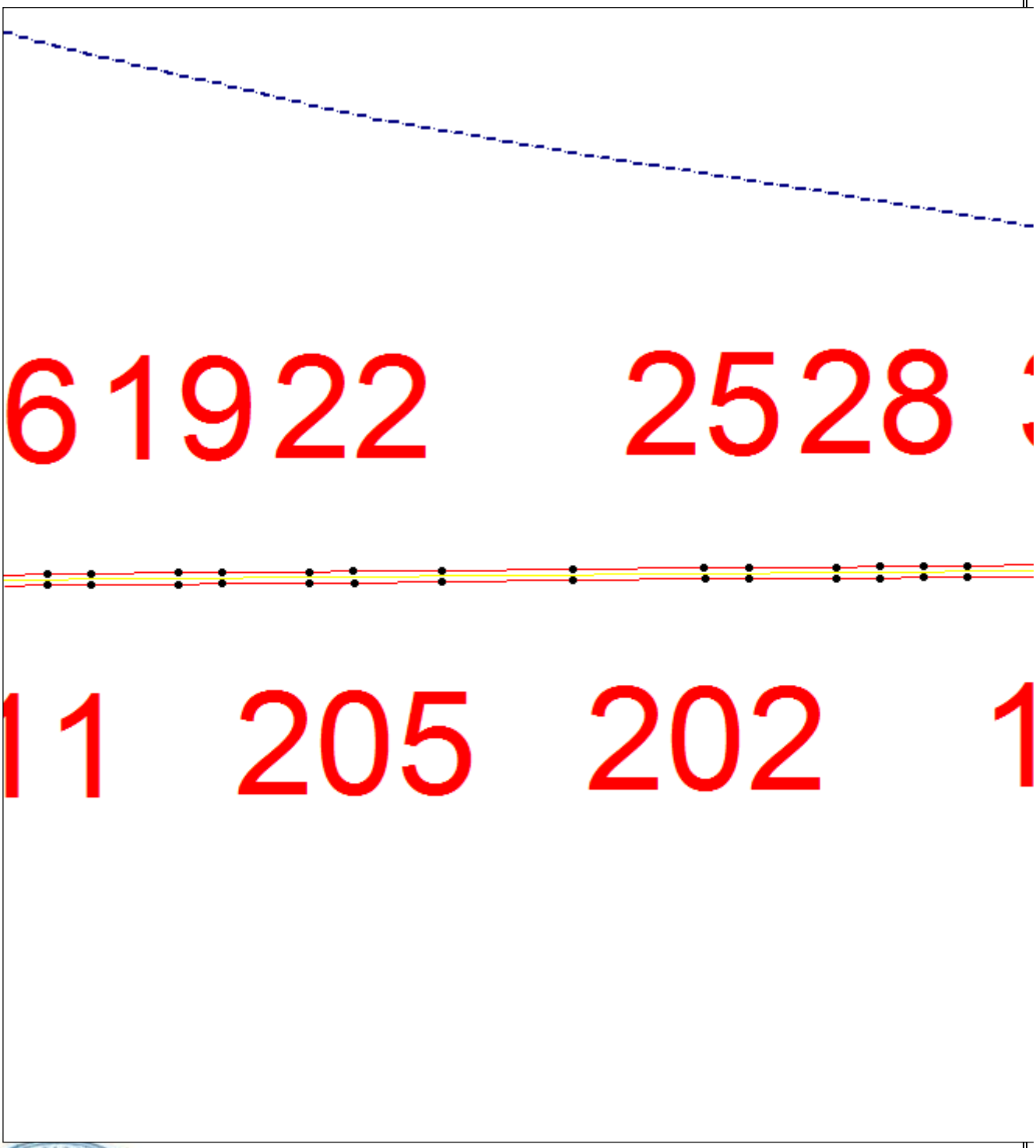

Масштаб 1:20000

Используемые условные знаки и обозначения приведены на отдельной странице в конце раздела.

Подпись _____ *Щебетунов Ю. Н.* Дата *5 ноября 2020 г.*

Место для оттиска печати (при наличии) лица, составившего описание местоположения границ объекта

ОПИСАНИЕ МЕСТОПОЛОЖЕНИЯ ГРАНИЦ

Публичный сервитут электросетевого комплекса ПС-35/10 кВ "Урожайная" с прилегающими ВЛ, ПС и отпайкой

(наименование объекта, местоположение границ которого описано)

План границ объекта

Выносной лист №3

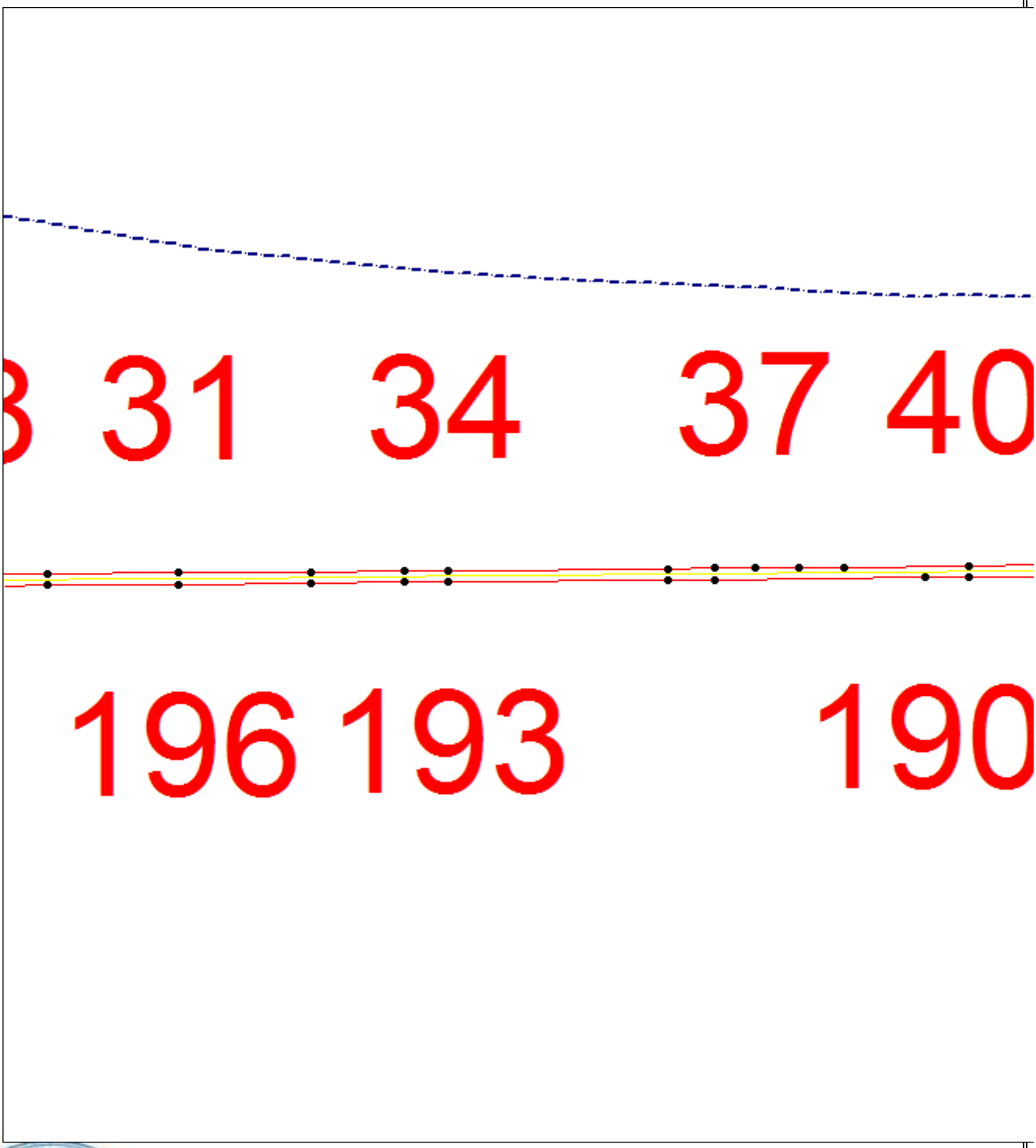

Масштаб 1:20000

Используемые условные знаки и обозначения приведены на отдельной странице в конце раздела.

Подпись _____ *Щебетунов Ю. Н.* Дата *5 ноября 2020 г.*

Место для оттиска печати (при наличии) лица, составившего описание местоположения границ объекта

ОПИСАНИЕ МЕСТОПОЛОЖЕНИЯ ГРАНИЦ

Публичный сервитут электросетевого комплекса ПС-35/10 кВ "Урожайная" с прилегающими ВЛ, ПС и отпайкой

(наименование объекта, местоположение границ которого описано)

План границ объекта

Выносной лист №4

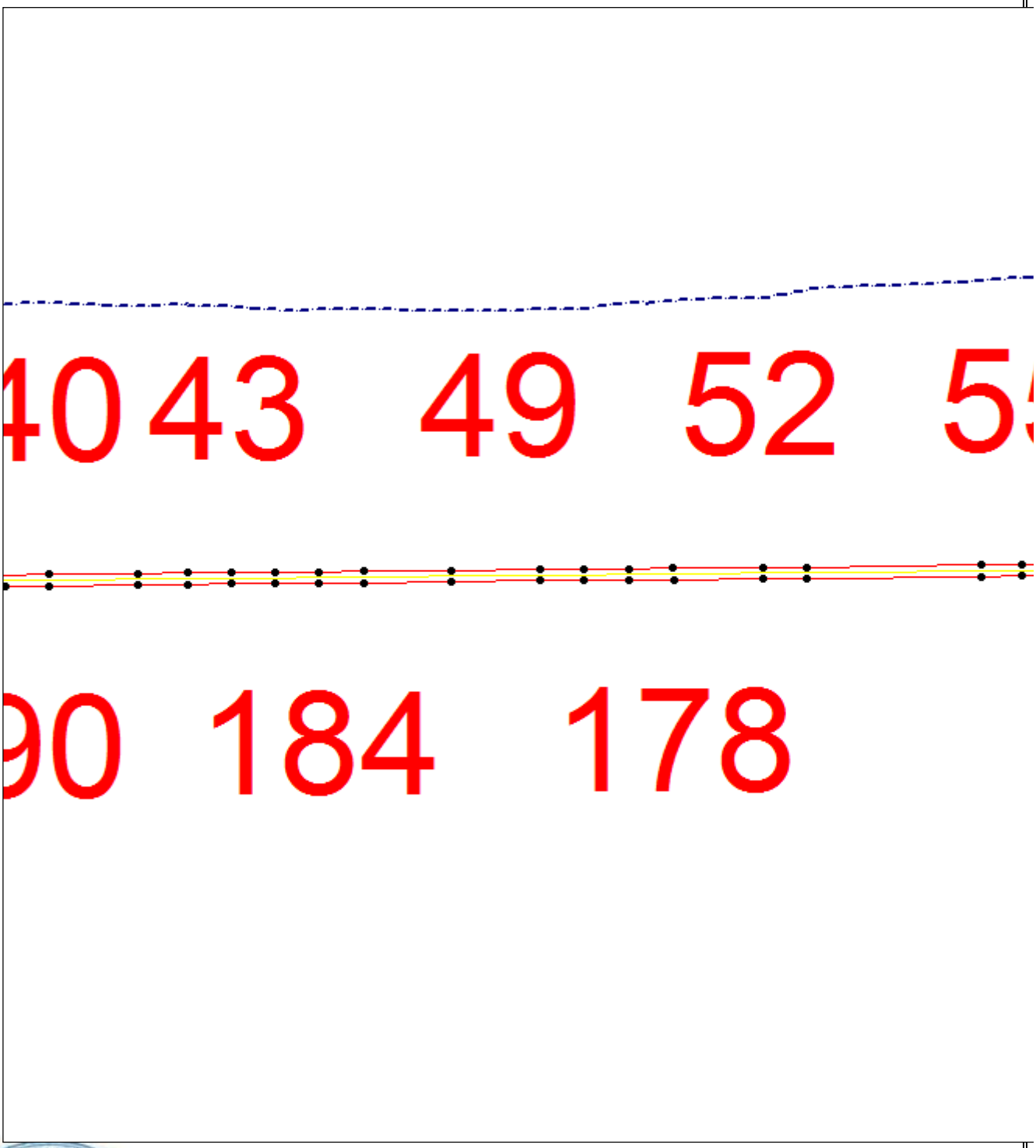

Масштаб 1:20000

Используемые условные знаки и обозначения приведены на отдельной странице в конце раздела.

Подпись _____ *Щебетунов Ю. Н.* Дата *5 ноября 2020 г.*

Место для оттиска печати (при наличии) лица, составившего описание местоположения границ объекта

ОПИСАНИЕ МЕСТОПОЛОЖЕНИЯ ГРАНИЦ

Публичный сервитут электросетевого комплекса ПС-35/10 кВ "Урожайная" с прилегающими ВЛ, ПС и отпайкой

(наименование объекта, местоположение границ которого описано)

План границ объекта

Выносной лист №5

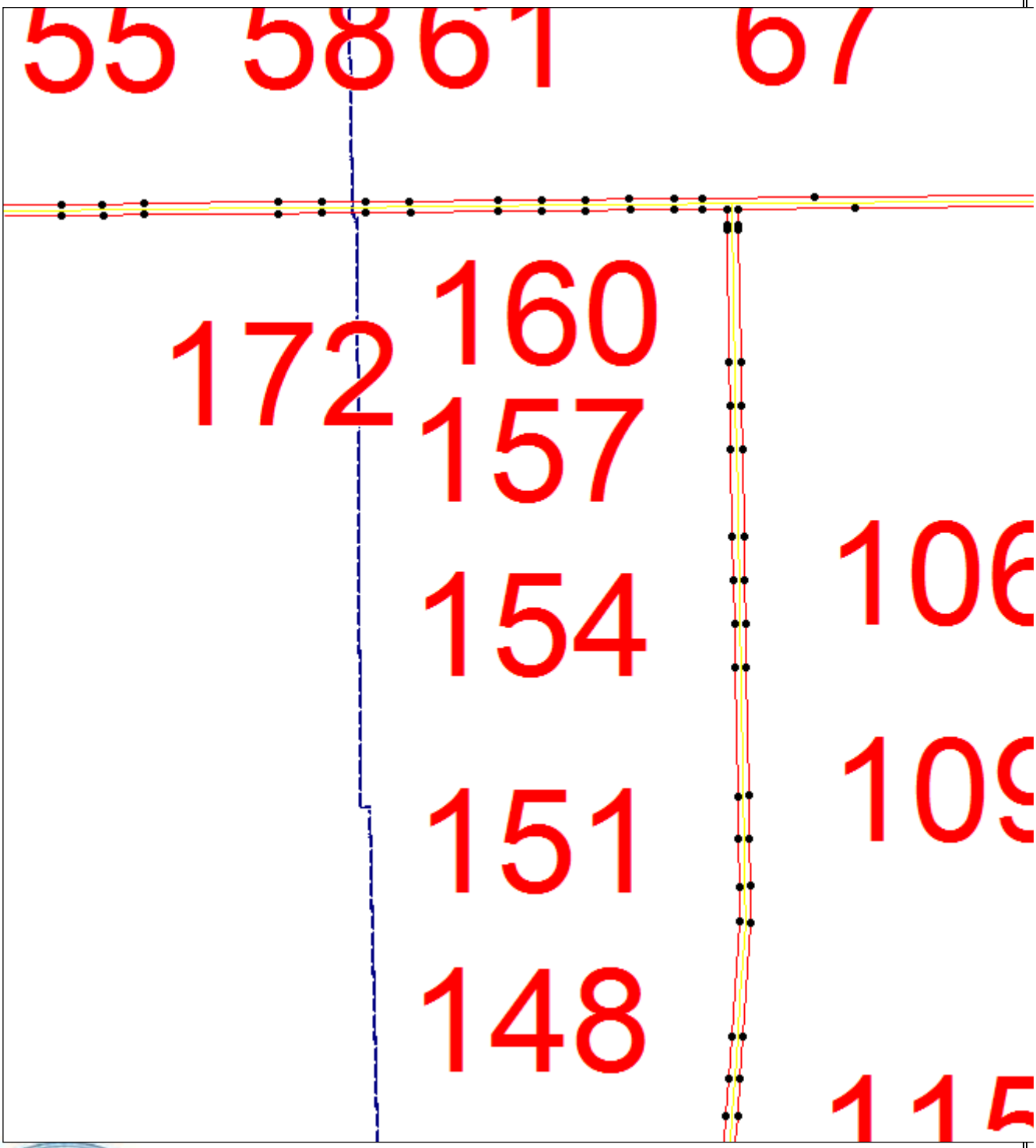

Масштаб 1:20000

Используемые условные знаки и обозначения приведены на отдельной странице в конце раздела.

Подпись _____ *Щебетунов Ю. Н.* Дата *5 ноября 2020 г.*

Место для оттиска печати (при наличии) лица, составившего описание местоположения границ объекта

ОПИСАНИЕ МЕСТОПОЛОЖЕНИЯ ГРАНИЦ

Публичный сервитут электросетевого комплекса ПС-35/10 кВ "Урожайная" с прилегающими ВЛ, ПС и отпайкой

(наименование объекта, местоположение границ которого описано)

План границ объекта

Выносной лист №6

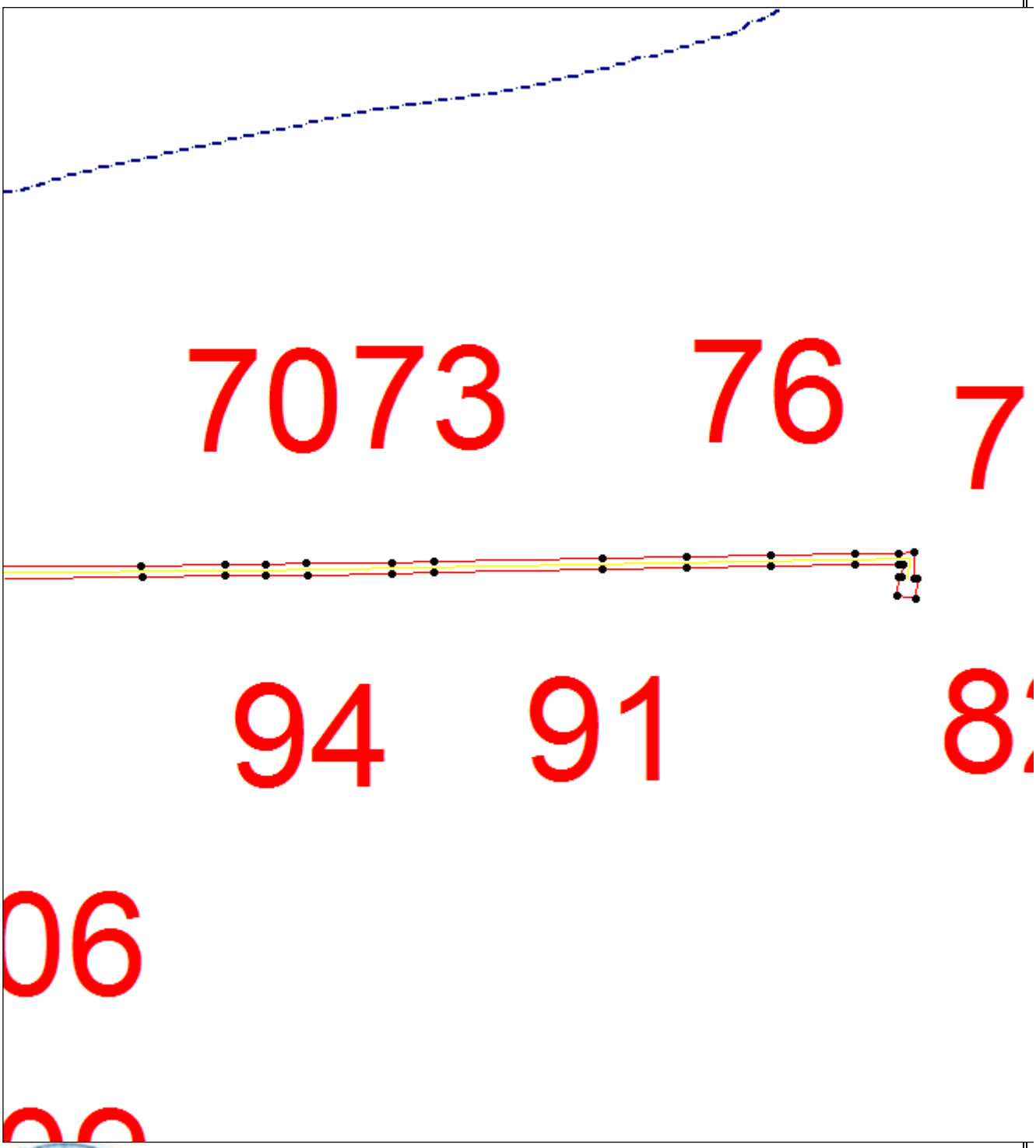

Масштаб 1:20000

Используемые условные знаки и обозначения приведены на отдельной странице в конце раздела.

Подпись _____ *Щебетунов Ю. Н.* Дата *5 ноября 2020 г.*

Место для оттиска печати (при наличии) лица, составившего описание местоположения границ объекта

ОПИСАНИЕ МЕСТОПОЛОЖЕНИЯ ГРАНИЦ

Публичный сервитут электросетевого комплекса ПС-35/10 кВ "Урожайная" с прилегающими ВЛ, ПС и отпайкой

(наименование объекта, местоположение границ которого описано)

План границ объекта

Выносной лист №7



Масштаб 1:20000

Используемые условные знаки и обозначения приведены на отдельной странице в конце раздела.

Подпись _____ *Щебетунов Ю. Н.* Дата *5 ноября 2020 г.*

Место для оттиска печати (при наличии) лица, составившего описание местоположения границ объекта

ОПИСАНИЕ МЕСТОПОЛОЖЕНИЯ ГРАНИЦ

Публичный сервитут электросетевого комплекса ПС-35/10 кВ "Урожайная" с прилегающими ВЛ, ПС и отпайкой

(наименование объекта, местоположение границ которого описано)

План границ объекта

Используемые условные знаки и обозначения:

– граница объекта,

– установленная граница муниципального образования,

– установленная граница населенного пункта,

– граница земельного участка,

– характерная точка объекта.